



Схема границ прилегающей территории
Земельного участка с кадастровым номером
86:02:0705001:362 расположенного по адресу:
д.Белогорье, пер.Пионерский, д.1

Приложение 1
к постановлению администрации
сельского поселения Луговской
от 13.01.2021 № 02



Условные обозначения

Масштаб 1:600

-  :ПТ78 - граница и обозначение прилегающей территории
-  :362 - граница и обозначение земельных участков по сведениям ГКН

Система координат МСК-86-2

Обозначение характерных точек границы	Координаты		Обозначение характерных точек границы	Координаты	
	X	Y		X	Y
1	2	3	1	2	3
1	963387.33	2639003.84	9	963344.97	2638990.88
2	963359.98	2639014.64	10	963346.56	2639010.79
3	963349.18	2639016.38	11	963348.26	2639013.54
4	963345.98	2639013.63	12	963360.01	2639011.98
5	963344.15	2639009.42	13	963359.53	2639006.69
6	963341.31	2638967.69	14	963373.01	2639006.22
7	963344.06	2638967.57	15	963379.36	2639004.75
8	963343.86	2638973.23	16	963386.62	2639000.67

Обозначение прилегающей территории	Площадь прилегающей территории, кв.м.	Адрес прилегающей территории	Кадастровый номер земельного участка прилегающей территории
:ПТ78	249	Ханты-Мансийский Автономный округ - Югра, Ханты-Мансийский район, д.Белогорье, пер.Пионерский, в районе д.1	86:02:0705001:362



Схема границ прилегающей территории
Земельного участка с кадастровым номером
86:02:0705001:367 расположенного по адресу:
д.Белогорье, пер.Пионерский, д.1А

Приложение 2
к постановлению администрации
сельского поселения Луговской
от 13.01.2022 № 02



Условные обозначения

Масштаб 1:600

-  :ПТ76 - граница и обозначение прилегающей территории
-  :367 - граница и обозначение земельных участков по сведениям ГКН

Система координат МСК-86-2

Обозначение характерных точек границы	Координаты		Обозначение характерных точек границы	Координаты	
	X	Y		X	Y
1	2	3	1	2	3
1	963362.64	2638928.50	6	963339.55	2638934.88
2	963374.27	2638962.20	7	963344.06	2638967.57
3	963372.29	2638962.38	8	963341.31	2638967.69
4	963365.66	2638947.70	9	963336.83	2638933.12
5	963359.58	2638931.17			

Обозначение прилегающей территории	Площадь прилегающей территории, кв.м.	Адрес прилегающей территории	Кадастровый номер земельного участка прилегающей территории
:ПТ76	248	Ханты-Мансийский Автономный округ - Югра, Ханты-Мансийский район, д.Белогорье, пер.Пионерский, в районе д.1А	86:02:0705001:367



Условные обозначения

Масштаб 1:750

- :ПТ79 - граница и обозначение прилегающей территории
 :22, 86:02:070500 - граница и обозначение земельных участков по сведениям ГКН

Система координат МСК-86-2



Обозначение характерных точек границы	Координаты		Обозначение характерных точек границы	Координаты	
	X	Y		X	Y
1	2	3	1	2	3
1	963408.29	2639064.37	12	963389.53	2639014.70
2	963407.01	2639081.77	13	963354.58	2639023.18
3	963386.64	2639081.92	14	963352.05	2639024.12
4	963385.16	2639077.58	15	963350.57	2639024.10
5	963403.54	2639077.77	16	963348.48	2639025.94
6	963403.74	2639070.82	17	963346.75	2639047.71
7	963405.39	2639070.13	18	963344.62	2639060.81
8	963405.47	2639064.59	19	963343.14	2639060.67
9	963402.30	2639055.02	20	963347.49	2639024.25
10	963393.48	2639028.25	21	963354.08	2639021.44
11	963391.05	2639020.81	22	963392.37	2639012.23

Обозначение прилегающей территории	Площадь прилегающей территории, кв.м.	Адрес прилегающей территории	Кадастровый номер земельного участка прилегающей территории
:ПТ79	447	Ханты-Мансийский Автономный округ - Югра, Ханты-Мансийский район, д.Белогорье, пер.Пионерский, в районе д.2	86:02:0705001:22



Условные обозначения

Масштаб 1:600

-  :ПТ81 - граница и обозначение прилегающей территории
 :50 - граница и обозначение земельных участков по сведениям ГКН

Система координат МСК-86-2

Обозначение характерных точек границы	Координаты		Обозначение характерных точек границы	Координаты	
	X	Y		X	Y
1	2	3	1	2	3
1	963385.59	2639103.36	8	963339.33	2639095.00
2	963386.64	2639081.92	9	963339.94	2639092.07
3	963385.16	2639077.58	10	963339.66	2639091.08
4	963383.51	2639077.19	11	963344.62	2639060.81
5	963383.19	2639082.25	12	963343.14	2639060.67
6	963381.83	2639093.62	13	963337.40	2639094.81
7	963381.68	2639102.83			

Обозначение прилегающей территории	Площадь прилегающей территории, кв.м.	Адрес прилегающей территории	Кадастровый номер земельного участка прилегающей территории
:ПТ81	150	Ханты-Мансийский Автономный округ - Югра, Ханты-Мансийский район, д.Белогорье, пер.Пионерский, в районе д.3	86:02:0705001:50



Схема границ прилегающей территории
Земельного участка с кадастровым номером
86:02:0705001:21 расположенного по адресу:
д.Белогорье, пер.Пионерский, д.4

Приложение 5
к постановлению администрации
сельского поселения Луговской
от 13.01.2022 № 02



Условные обозначения

Масштаб 1:600

-  :ПТ80 - граница и обозначение прилегающей территории
-  : - граница и обозначение земельных участков по сведениям ГКН

Система координат МСК-86-2

Обозначение характерных точек границы	Координаты		Обозначение характерных точек границы	Координаты	
	X	Y		X	Y
1	2	3	1	2	3
1	963380.41	2639129.54	5	963333.99	2639121.52
2	963384.69	2639127.88	6	963339.33	2639095.00
3	963385.59	2639103.36	7	963337.40	2639094.81
4	963381.68	2639102.83	8	963332.34	2639121.22

Обозначение прилегающей территории	Площадь прилегающей территории, кв.м.	Адрес прилегающей территории	Кадастровый номер земельного участка прилегающей территории
:ПТ80	153	Ханты-Мансийский Автономный округ - Югра, Ханты-Мансийский район, д.Белогорье, пер.Пионерский, в районе д.4	86:02:0705001:21

Схема границ прилегающей территории
Земельного участка с кадастровым номером
86:02:0705001:18 расположенного по адресу:
д.Белогорье, пер.Пионерский, д.5

Приложение 6
к постановлению администрации
сельского поселения Луговской
от 13.01.2022 № 02



Условные обозначения

Масштаб 1:700

- :ПТ82 - граница и обозначение прилегающей территории
 : - граница и обозначение земельных участков по сведениям ГКН

Система координат МСК-86-2



Обозначение характерных точек границы	Координаты		Обозначение характерных точек границы	Координаты	
	X	Y		X	Y
1	2	3	1	2	3
1	963397.48	2639165.15	7	963381.30	2639158.62
2	963401.89	2639129.02	8	963383.74	2639163.59
3	963384.69	2639127.88	9	963329.08	2639148.33
4	963380.41	2639129.54	10	963333.99	2639121.52
5	963397.17	2639130.81	11	963332.34	2639121.22
6	963394.02	2639160.81	12	963327.28	2639147.91

Обозначение прилегающей территории	Площадь прилегающей территории, кв.м.	Адрес прилегающей территории	Кадастровый номер земельного участка прилегающей территории
:ПТ82	279	Ханты-Мансийский Автономный округ - Югра, Ханты-Мансийский район, д.Белогорье, пер.Пионерский, в районе д.5	86:02:0705001:18



Условные обозначения

Масштаб 1:600

-  :ПТ83 - граница и обозначение прилегающей территории
-  :17 - граница и обозначение земельных участков по сведениям ГКН

Система координат МСК-86-2

Обозначение характерных точек границы	Координаты		Обозначение характерных точек границы	Координаты	
	X	Y		X	Y
1	2	3	1	2	3
1	963378.17	2639177.69	7	963327.16	2639160.54
2	963383.74	2639163.59	8	963327.37	2639158.55
3	963381.30	2639158.62	9	963329.08	2639148.33
4	963376.86	2639172.07	10	963327.28	2639147.91
5	963373.11	2639176.54	11	963324.04	2639172.21
6	963325.96	2639172.56			

Обозначение прилегающей территории	Площадь прилегающей территории, кв.м.	Адрес прилегающей территории	Кадастровый номер земельного участка прилегающей территории
:ПТ83	107	Ханты-Мансийский Автономный округ - Югра, Ханты-Мансийский район, д.Белогорье, пер.Пионерский, в районе д.6	86:02:0705001:17



Схема границ прилегающей территории
Земельного участка с кадастровым номером
86:02:0705001:16 расположенного по адресу:
д.Белогорье, пер.Пионерский, д.7, кв.2

Приложение 9
к постановлению администрации
сельского поселения Луговской
от 13.01.2022 № 02



Условные обозначения

Масштаб 1:600

-  :ПТ101 - граница и обозначение прилегающей территории
-  :16 - граница и обозначение земельных участков по сведениям ГКН


Система координат МСК-86-2

Обозначение характерных точек границы	Координаты		Обозначение характерных точек границы	Координаты	
	X	Y		X	Y
1	2	3	4	2	3
1	963323.14	2639195.45	4	963320.19	2639218.53
2	963321.62	2639205.99	5	963317.93	2639218.15
3	963321.54	2639206.66	6	963320.99	2639195.00

Обозначение прилегающей территории	Площадь прилегающей территории, кв.м.	Адрес прилегающей территории	Кадастровый номер земельного участка прилегающей территории
:ПТ101	50	Ханты-Мансийский Автономный округ - Югра, Ханты-Мансийский район, д.Белогорье, пер.Пионерский, в районе д.7, кв.2	86:02:0705001:16



Схема границ прилегающей территории
Земельного участка с кадастровым номером
86:02:0705001:223 расположенного по адресу:
д.Белогорье, ул.Луговая, д.2

Приложение 10
к постановлению администрации
сельского поселения Луговской
от 13.01.2022 № 02



Условные обозначения

Масштаб 1:600

-  :ПТ55 - граница и обозначение прилегающей территории
-  :223 - граница и обозначение земельных участков по сведениям ГКН

Система координат МСК-86-2

Обозначение характерных точек границы	Координаты		Обозначение характерных точек границы	Координаты	
	X	Y		X	Y
1	2	3	1	2	3
1	963611.77	2639005.88	6	963641.45	2638978.29
2	963608.59	2639007.98	7	963633.78	2638976.00
3	963576.90	2638958.14	8	963625.45	2638973.87
4	963578.67	2638953.91	9	963605.44	2638967.88
5	963642.53	2638973.00	10	963582.61	2638960.26

Обозначение прилегающей территории	Площадь прилегающей территории, кв.м.	Адрес прилегающей территории	Кадастровый номер земельного участка прилегающей территории
:ПТ55	577	Ханты-Мансийский Автономный округ - Югра, Ханты-Мансийский район, д.Белогорье, ул.Луговая, в районе д.2	86:02:0705001:223



Схема границ прилегающей территории
Земельного участка с кадастровым номером
86:02:0705001:220 расположенного по адресу:
д.Белогорье, ул.Луговая, д.4

Приложение 11
к постановлению администрации
сельского поселения Луговской
от 13.01.2022 № 02



Условные обозначения

Масштаб 1:600

-  :ПТ57 - граница и обозначение прилегающей территории
-  :220 - граница и обозначение земельных участков по сведениям ГКН

Система координат МСК-86-2

Обозначение характерных точек границы	Координаты		Обозначение характерных точек границы	Координаты	
	X	Y		X	Y
1	2	3	1	2	3
1	963611.77	2639005.88	3	963626.05	2639033.82
2	963628.58	2639032.15	4	963608.59	2639007.98

Обозначение прилегающей территории	Площадь прилегающей территории, кв.м.	Адрес прилегающей территории	Кадастровый номер земельного участка прилегающей территории
:ПТ57	107	Ханты-Мансийский Автономный округ - Югра, Ханты-Мансийский район, д.Белогорье, ул.Луговая, в районе д.4	86:02:0705001:220

Схема границ прилегающей территории
Земельного участка с кадастровым номером
86:02:0705001:73 расположенного по адресу:
д.Белогорье, ул.Луговая, д.6

Приложение 12
к постановлению администрации
сельского поселения Луговской
от 13.01.2022 № 02



Условные обозначения

Масштаб 1:600

- :ПТ58 - граница и обозначение прилегающей территории
- :73 - граница и обозначение земельных участков по сведениям ГКН

Система координат МСК-86-2

Обозначение характерных точек границы	Координаты		Обозначение характерных точек границы	Координаты	
	X	Y		X	Y
1	2	3	1	2	3
1	963628.58	2639032.15	3	963637.80	2639052.11
2	963640.25	2639050.41	4	963626.05	2639033.82

Обозначение прилегающей территории	Площадь прилегающей территории, кв.м.	Адрес прилегающей территории	Кадастровый номер земельного участка прилегающей территории
:ПТ58	65	Ханты-Мансийский Автономный округ - Югра, Ханты-Мансийский район, д.Белогорье, ул.Луговая, в районе д.6	86:02:0705001:73



Схема границ прилегающей территории
Земельного участка с кадастровым номером
86:02:0705001:216 расположенного по адресу:
д.Белогорье, ул.Луговая, д.11

Приложение 13
к постановлению администрации
сельского поселения Луговской
от 13.01.2022 № 02



Условные обозначения

Масштаб 1:600

-  :ПТ39 - граница и обозначение прилегающей территории
 :216 - граница и обозначение земельных участков по сведениям ГКН

Система координат МСК-86-2

Обозначение характерных точек границы	Координаты		Обозначение характерных точек границы	Координаты	
	X	Y		X	Y
1	2	3	1	2	3
1	963671.26	2639171.54	6	963701.22	2639173.26
2	963666.53	2639173.00	7	963695.82	2639172.94
3	963648.03	2639144.83	8	963700.37	2639169.96
4	963677.42	2639125.93	9	963675.67	2639132.39
5	963705.20	2639170.19	10	963653.87	2639147.21

Обозначение прилегающей территории	Площадь прилегающей территории, кв.м.	Адрес прилегающей территории	Кадастровый номер земельного участка прилегающей территории
:ПТ39	511	Ханты-Мансийский Автономный округ - Югра, Ханты-Мансийский район, д.Белогорье, ул.Луговая, в районе д.11	86:02:0705001:216



Схема границ прилегающей территории
Земельного участка с кадастровым номером
86:02:0705001:408 расположенного по адресу:
д.Белогорье, ул.Мира, д. 20

Приложение 37
к постановлению администрации
сельского поселения Луговской
от 13.01.2022 № 02



Условные обозначения

Масштаб 1:600

-  :ПТ91 - граница и обозначение прилегающей территории
-  :408 - граница и обозначение земельных участков по сведениям ГКН

Система координат МСК-86-2

Обозначение характерных точек границы	Координаты		Обозначение характерных точек границы	Координаты	
	X	Y		X	Y
1	2	3	1	2	3
1	963473.20	2639232.12	8	963436.53	2639268.11
2	963473.51	2639235.33	9	963467.96	2639271.76
3	963470.90	2639235.21	10	963468.08	2639270.41
4	963470.49	2639256.40	11	963468.99	2639259.80
5	963472.58	2639256.62	12	963469.55	2639243.37
6	963470.52	2639273.67	13	963469.50	2639238.03
7	963436.20	2639269.84	14	963469.57	2639231.92

Обозначение прилегающей территории	Площадь прилегающей территории, кв.м.	Адрес прилегающей территории	Кадастровый номер земельного участка прилегающей территории
:ПТ91	145	Ханты-Мансийский Автономный округ - Югра, Ханты-Мансийский район, д.Белогорье, ул.Мира, в районе д. 20	86:02:0705001:408



Схема границ прилегающей территории
Земельного участка с кадастровым номером
86:02:0705001:563 расположенного по адресу:
д.Белогорье, ул.Мира, д.1

Приложение 14
к постановлению администрации
сельского поселения Луговской
от 13.01.2022 № 02



Условные обозначения

Масштаб 1:600

-  :ПТ2 - граница и обозначение прилегающей территории
-  :563 - граница и обозначение земельных участков по сведениям ГКН

Система координат МСК-86-2

Обозначение характерных точек границы	Координаты		Обозначение характерных точек границы	Координаты	
	X	Y		X	Y
1	2	3	1	2	3
1	963870.74	2639315.18	6	963918.52	2639354.43
2	963871.28	2639310.00	7	963914.72	2639354.22
3	963911.99	2639319.03	8	963915.30	2639322.98
4	963916.80	2639322.61	9	963896.70	2639319.33
5	963918.75	2639333.27	10	963882.34	2639316.59

Обозначение прилегающей территории	Площадь прилегающей территории, кв.м.	Адрес прилегающей территории	Кадастровый номер земельного участка прилегающей территории
:ПТ2	277	Ханты-Мансийский Автономный округ - Югра, Ханты-Мансийский район, д.Белогорье, ул.Мира, в районе д.1	86:02:0705001:563

Схема границ прилегающей территории
Земельного участка с кадастровым номером
86:02:0705001 расположенного по адресу:
д.Белогорье, ул.Мира, д.1А

Приложение 15
к постановлению администрации
сельского поселения Луговской
от 00.00.2021 № 00



Условные обозначения

Масштаб 1:600

- :ПТ4 - граница и обозначение прилегающей территории
- :125 - граница и обозначение земельных участков по сведениям ГКН

Система координат МСК-86-2

Обозначение характерных точек границы	Координаты		Обозначение характерных точек границы	Координаты	
	X	Y		X	Y
1	2	3	1	2	3
1	963849.41	2639401.44	6	963871.28	2639310.00
2	963845.14	2639401.74	7	963870.74	2639315.18
3	963846.30	2639332.73	8	963853.91	2639313.06
4	963848.58	2639315.13	9	963849.63	2639332.74
5	963852.46	2639309.23			

Обозначение прилегающей территории	Площадь прилегающей территории, кв.м.	Адрес прилегающей территории	Кадастровый номер земельного участка прилегающей территории
:ПТ4	430	Ханты-Мансийский Автономный округ - Югра, Ханты-Мансийский район, д.Белогорье, ул.Мира, в районе д.1А	86:02:0705001



Схема границ прилегающей территории
Земельного участка с кадастровым номером
86:02:0705001:213 расположенного по адресу:
д.Белогорье, ул.Мира, д.2

Приложение 16
к постановлению администрации
сельского поселения Луговской
от 13.01.2022 № 02



Условные обозначения

Масштаб 1:750

-  :ПТ1 - граница и обозначение прилегающей территории
-  :213 - граница и обозначение земельных участков по сведениям ГКН

Система координат МСК-86-2

Обозначение характерных точек границы	Координаты		Обозначение характерных точек границы	Координаты	
	X	Y		X	Y
1	2	3	1	2	3
1	963918.70	2639267.63	14	963859.48	2639296.19
2	963927.78	2639268.69	15	963859.22	2639298.11
3	963923.11	2639296.47	16	963867.32	2639299.42
4	963920.22	2639302.07	17	963873.08	2639300.79
5	963912.68	2639307.75	18	963883.76	2639301.22
6	963902.72	2639309.31	19	963895.56	2639300.12
7	963883.59	2639305.88	20	963899.90	2639288.85
8	963865.44	2639302.93	21	963900.38	2639286.54
9	963856.04	2639301.99	22	963916.70	2639288.74
10	963861.09	2639261.54	23	963919.72	2639289.96
11	963864.59	2639261.75	24	963920.58	2639271.50
12	963864.39	2639263.43	25	963917.20	2639269.25
13	963862.29	2639263.23	26	963918.52	2639269.38

Обозначение прилегающей территории	Площадь прилегающей территории, кв.м.	Адрес прилегающей территории	Кадастровый номер земельного участка прилегающей территории
:ПТ1	877	Ханты-Мансийский Автономный округ - Югра, Ханты-Мансийский район, д.Белогорье, ул.Мира, в районе д.2	86:02:0705001:213



Схема границ прилегающей территории
Земельного участка с кадастровым номером
86:02:0705001:566 расположенного по адресу:
д.Белогорье, ул.Мира, д.3

Приложение 17
к постановлению администрации
сельского поселения Луговской
от 13.01.2022 № 02



Условные обозначения

Масштаб 1:1000

-  :ПТ6 - граница и обозначение прилегающей территории
-  :566 - граница и обозначение земельных участков по сведениям ГКН

Система координат МСК-86-2

Обозначение характерных точек границы	Координаты		Обозначение характерных точек границы	Координаты	
	Х	У		Х	У
1	2	3	1	2	3
1	963805.30	2639316.45	8	963837.52	2639429.30
2	963804.96	2639311.65	9	963840.00	2639427.21
3	963842.81	2639309.85	10	963840.42	2639416.33
4	963842.34	2639435.12	11	963840.48	2639404.04
5	963842.34	2639438.69	12	963839.45	2639315.78
6	963816.83	2639439.47	13	963812.48	2639316.29
7	963816.22	2639427.93			

Обозначение прилегающей территории	Площадь прилегающей территории, кв.м.	Адрес прилегающей территории	Кадастровый номер земельного участка прилегающей территории
:ПТ6	758	Ханты-Мансийский Автономный округ - Югра, Ханты-Мансийский район, д.Белогорье, ул.Мира, в районе д.3	86:02:0705001:566



Схема границ прилегающей территории
Земельного участка с кадастровым номером
86:02:0705001:97 расположенного по адресу:
д.Белогорье, ул.Мира, д.4

Приложение 18
к постановлению администрации
сельского поселения Луговской
от 13.01.2022 № 02



Условные обозначения

Масштаб 1:600

-  :ПТ5 - граница и обозначение прилегающей территории
-  :97 - граница и обозначение земельных участков по сведениям ГКН

Система координат МСК-86-2

Обозначение характерных точек границы	Координаты		Обозначение характерных точек границы	Координаты	
	X	Y		X	Y
1	963855.91	2639233.29	9	963847.09	2639297.08
2	963863.34	2639235.37	10	963847.10	2639295.42
3	963865.08	2639235.86	11	963853.65	2639296.33
4	963864.19	2639240.10	12	963854.80	2639288.32
5	963861.09	2639261.54	13	963857.66	2639268.13
6	963856.04	2639301.99	14	963858.24	2639259.30
7	963826.23	2639303.33	15	963853.87	2639258.91
8	963826.12	2639296.84	16	963853.98	2639237.23

Обозначение прилегающей территории	Площадь прилегающей территории, кв.м.	Адрес прилегающей территории	Кадастровый номер земельного участка прилегающей территории
:ПТ5	514	Ханты-Мансийский Автономный округ - Югра, Ханты-Мансийский район, д.Белогорье, ул.Мира, в районе д.4	86:02:0705001:97



Схема границ прилегающей территории
Земельного участка с кадастровым номером
86:02:0705001:133 расположенного по адресу:
д.Белогорье, ул.Мира, д.5, кв.1

Приложение 19
к постановлению администрации
сельского поселения Луговской
от 13.01.2022 № 02



Условные обозначения

Масштаб 1:600

-  :ПТ7 - граница и обозначение прилегающей территории
-  : - граница и обозначение земельных участков по сведениям ГКН

Система координат МСК-86-2

Обозначение характерных точек границы	Координаты		Обозначение характерных точек границы	Координаты	
	X	Y		X	Y
1	2	3	1	2	3
1	963769.17	2639315.79	3	963804.96	2639311.65
2	963769.21	2639314.21	4	963805.30	2639316.45

Обозначение прилегающей территории	Площадь прилегающей территории, кв.м.	Адрес прилегающей территории	Кадастровый номер земельного участка прилегающей территории
:ПТ7	115	Ханты-Мансийский Автономный округ - Югра, Ханты-Мансийский район, д.Белогорье, ул.Мира, в район д.5, кв.1	86:02:0705001:133



Схема границ прилегающей территории
Земельного участка с кадастровым номером
86:02:0705001:226 расположенного по адресу:
д.Белогорье, ул.Мира, д.5, кв.2

Приложение 20
к постановлению администрации
сельского поселения Луговской
от 13.01.2022 № 02



Условные обозначения

Масштаб 1:600

-  :ПТ131 - граница и обозначение прилегающей территории
-  :226 - граница и обозначение земельных участков по сведениям ГКН

Система координат МСК-86-2

Обозначение характерных точек границы	Координаты		Обозначение характерных точек границы	Координаты	
	X	Y		X	Y
1	2	3	1	2	3
1	963773.21	2639383.48	10	963751.91	2639318.10
2	963769.42	2639385.42	11	963752.43	2639326.10
3	963757.40	2639380.16	12	963754.09	2639347.17
4	963755.83	2639375.80	13	963754.23	2639349.12
5	963750.33	2639316.15	14	963754.50	2639352.08
6	963751.83	2639314.80	15	963755.66	2639362.79
7	963769.21	2639314.21	16	963756.77	2639369.02
8	963769.18	2639315.79	17	963757.75	2639377.09
9	963754.47	2639315.96			

Обозначение прилегающей территории	Площадь прилегающей территории, кв.м.	Адрес прилегающей территории	Кадастровый номер земельного участка прилегающей территории
:ПТ131	147	Ханты-Мансийский Автономный округ - Югра, Ханты-Мансийский район, д.Белогорье, ул.Мира, в районе д.5, кв.2	86:02:0705001:226



Схема границ прилегающей территории
Земельного участка с кадастровым номером
86:02:0705001:231 расположенного по адресу:
д.Белогорье, ул.Мира, д.6

Приложение 21
к постановлению администрации
сельского поселения Луговской
от 13.01.2022 № 02



Условные обозначения

Масштаб 1:750

-  :ПТ27 - граница и обозначение прилегающей территории
-  :231 - граница и обозначение земельных участков по сведениям ГКН

Система координат МСК-86-2

Обозначение характерных точек границы	Координаты		Обозначение характерных точек границы	Координаты	
	X	Y		X	Y
1	2	3	1	2	3
1	963763.75	2639241.81	7	963759.20	2639241.12
2	963773.45	2639212.88	8	963786.21	2639305.57
3	963824.41	2639226.38	9	963826.23	2639303.33
4	963802.11	2639215.09	10	963826.01	2639296.89
5	963773.55	2639207.77	11	963785.81	2639301.28
6	963768.85	2639211.00			

Обозначение прилегающей территории	Площадь прилегающей территории, кв.м.	Адрес прилегающей территории	Кадастровый номер земельного участка прилегающей территории
:ПТ27	586	Ханты-Мансийский Автономный округ - Югра, Ханты-Мансийский район, д.Белогорье, ул.Мира, в районе д.6	86:02:0705001:231



Условные обозначения


Масштаб 1:600

- :ПТ129 - граница и обозначение прилегающей территории
- :157 - граница и обозначение земельных участков по сведениям ГКН

Система координат МСК-86-2



Обозначение характерных точек границы	Координаты		Обозначение характерных точек границы	Координаты	
	X	Y		X	Y
1	2	3	1	2	3
1	963748.63	2639327.44	7	963747.65	2639359.69
2	963752.35	2639382.09	8	963747.95	2639359.69
3	963744.49	2639382.09	9	963748.07	2639356.25
4	963742.27	2639378.91	10	963747.89	2639353.53
5	963747.35	2639378.60	11	963747.80	2639350.85
6	963746.48	2639363.75	12	963746.99	2639327.33

Обозначение прилегающей территории	Площадь прилегающей территории, кв.м.	Адрес прилегающей территории	Кадастровый номер земельного участка прилегающей территории
:ПТ129	186	Ханты-Мансийский Автономный округ - Югра, Ханты-Мансийский район, д.Белогорье, ул.Мира, в районе д.7, кв.1	86:02:0705001:157



Условные обозначения

Масштаб 1:600

-  :ПТ127 - граница и обозначение прилегающей территории
-  :127 - граница и обозначение земельных участков по сведениям ГКН

Система координат МСК-86-2



Обозначение характерных точек границы	Координаты		Обозначение характерных точек границы	Координаты	
	X	Y		X	Y
1	2	3	1	2	3
1	963722.68	2639323.61	6	963719.11	2639373.41
2	963722.94	2639328.96	7	963718.67	2639368.71
3	963725.11	2639360.50	8	963722.70	2639368.26
4	963730.65	2639367.57	9	963719.55	2639323.92
5	963731.02	2639372.25			

Обозначение прилегающей территории	Площадь прилегающей территории, кв.м.	Адрес прилегающей территории	Кадастровый номер земельного участка прилегающей территории
:ПТ127	209	Ханты-Мансийский Автономный округ - Югра, Ханты-Мансийский район, д.Белогорье, ул.Мира, в районе д.7, кв.2	86:02:0705001:127



Условные обозначения

Масштаб 1:600

-  :ПТ28 - граница и обозначение прилегающей территории
 : - граница и обозначение земельных участков по сведениям ГКН

Система координат МСК-86-2

Обозначение характерных точек границы	Координаты		Обозначение характерных точек границы	Координаты	
	X	Y		X	Y
1	2	3	1	2	3
1	963763.75	2639241.81	7	963786.21	2639305.57
2	963761.88	2639245.75	8	963750.76	2639307.29
3	963753.32	2639277.87	9	963749.27	2639276.78
4	963755.27	2639298.40	10	963755.54	2639254.21
5	963768.03	2639301.92	11	963759.20	2639241.12
6	963785.81	2639301.28			

Обозначение прилегающей территории	Площадь прилегающей территории, кв.м.	Адрес прилегающей территории	Кадастровый номер земельного участка прилегающей территории
:ПТ28	450	Ханты-Мансийский Автономный округ - Югра, Ханты-Мансийский район, д.Белогорье, ул.Мира, в районе д.8	86:02:0705001:99



Схема границ прилегающей территории
Земельного участка с кадастровым номером
86:02:0705001:407 расположенного по адресу:
д.Белогорье, ул.Мира, д.9

Приложение 25
к постановлению администрации
сельского поселения Луговской
от 13.01.2022 № 02



Условные обозначения


Масштаб 1:600

-  :ПТ125 - граница и обозначение прилегающей территории
 :407 - граница и обозначение земельных участков по сведениям ГКН

Система координат МСК-86-2



Обозначение характерных точек границы	Координаты		Обозначение характерных точек границы	Координаты	
	X	Y		X	Y
1	2	3	1	2	3
1	963718.77	2639311.03	9	963697.74	2639365.25
2	963719.55	2639323.92	10	963699.50	2639365.15
3	963722.70	2639368.26	11	963700.95	2639375.54
4	963718.67	2639368.71	12	963698.50	2639376.00
5	963716.28	2639316.17	13	963696.06	2639365.98
6	963693.86	2639316.49	14	963689.55	2639316.83
7	963692.97	2639317.04	15	963693.77	2639309.81
8	963693.55	2639329.82			

Обозначение прилегающей территории	Площадь прилегающей территории, кв.м.	Адрес прилегающей территории	Кадастровый номер земельного участка прилегающей территории
:ПТ125	482	Ханты-Мансийский Автономный округ - Югра, Ханты-Мансийский район, д.Белогорье, ул.Мира, в районе д.9	86:02:0705001:407



Условные обозначения

Масштаб 1:600

-  :ПТ35 - граница и обозначение прилегающей территории
 :403 - граница и обозначение земельных участков по сведениям ГКН

Система координат МСК-86-2

Обозначение характерных точек границы	Координаты		Обозначение характерных точек границы	Координаты	
	X	Y		X	Y
1	2	3	1	2	3
1	963708.94	2639249.24	9	963744.31	2639277.77
2	963755.54	2639254.21	10	963744.13	2639299.02
3	963749.27	2639276.78	11	963734.86	2639298.29
4	963750.76	2639307.29	12	963709.15	2639296.47
5	963716.49	2639303.71	13	963711.17	2639255.34
6	963708.63	2639300.51	14	963711.20	2639254.95
7	963705.52	2639296.38	15	963712.82	2639255.21
8	963749.31	2639257.79	16	963731.01	2639256.40

Обозначение прилегающей территории	Площадь прилегающей территории, кв.м.	Адрес прилегающей территории	Кадастровый номер земельного участка прилегающей территории
:ПТ35	869	Ханты-Мансийский Автономный округ - Югра, Ханты-Мансийский район, д.Белогорье, ул.Мира, в районе д.10	86:02:0705001:403



Условные обозначения

Масштаб 1:600

- :ПТ124 - граница и обозначение прилегающей территории
 : - граница и обозначение земельных участков по сведениям ГКН

Система координат МСК-86-2

Обозначение характерных точек границы	Координаты		Обозначение характерных точек границы	Координаты	
	X	Y		X	Y
1	2	3	1	2	3
1	963661.53	2639372.56	11	963683.81	2639324.79
2	963654.00	2639324.07	12	963656.15	2639325.92
3	963655.01	2639321.56	13	963656.15	2639332.52
4	963684.38	2639321.49	14	963659.80	2639332.60
5	963686.03	2639323.71	15	963660.46	2639339.54
6	963690.40	2639355.09	16	963657.37	2639340.25
7	963693.34	2639369.04	17	963658.23	2639345.62
8	963691.98	2639369.19	18	963661.10	2639345.19
9	963690.05	2639369.27	19	963664.04	2639372.21
10	963686.96	2639351.65			

Обозначение прилегающей территории	Площадь прилегающей территории, кв.м.	Адрес прилегающей территории	Кадастровый номер земельного участка прилегающей территории
:ПТ124	375	Ханты-Мансийский Автономный округ - Югра, Ханты-Мансийский район, д.Белогорье, ул.Мира, в районе д.11	86:02:0705001:



Схема границ прилегающей территории
Земельного участка с кадастровым номером
86:02:0705001:75 расположенного по адресу:
д.Белогорье, ул.Мира, д.12

Приложение 28
к постановлению администрации
сельского поселения Луговской
от 13.01.2022 № 02



Условные обозначения

Масштаб 1:700

-  :ПТ46 - граница и обозначение прилегающей территории
-  :75 - граница и обозначение земельных участков по сведениям ГКН

Система координат МСК-86-2

Обозначение характерных точек границы	Координаты		Обозначение характерных точек границы	Координаты	
	X	Y		X	Y
1	2	3	1	2	3
1	963629.77	2639290.94	7	963704.68	2639218.81
2	963696.95	2639296.10	8	963700.02	2639296.08
3	963697.99	2639278.31	9	963696.44	2639299.66
4	963700.25	2639221.97	10	963689.51	2639299.88
5	963668.84	2639220.80	11	963629.32	2639295.27
6	963672.72	2639217.15			



Обозначение прилегающей территории	Площадь прилегающей территории, кв.м.	Адрес прилегающей территории	Кадастровый номер земельного участка прилегающей территории
:ПТ46		Ханты-Мансийский Автономный округ - Югра, Ханты-Мансийский район, д.Белогорье, ул.Мира, в районе д.12	86:02:0705001:75

Схема границ прилегающей территории
Земельного участка с кадастровым номером 86:02:0705001:165
расположенного по адресу:
д.Белогорье, ул.Мира, д.13

Приложение 29
к постановлению администрации сельского
поселения Луговской
от 13.01.2022 № 02



Условные обозначения

-  :ПТ120 - граница и обозначение прилегающей территории
-  :165 - граница и обозначение земельных участков по сведениям ГКН

Масштаб 1:750

Система координат МСК-86-2



Обозначение характерных точек границы	Координаты		Обозначение характерных точек границы	Координаты	
	X	Y		X	Y
1	2	3	1	2	3
1	963572.78	2639295.12	17	963620.30	2639348.50
2	963624.07	2639304.08	18	963624.35	2639347.85
3	963630.87	2639310.25	19	963629.81	2639346.70
4	963635.10	2639345.41	20	963629.05	2639339.35
5	963631.87	2639349.65	21	963628.85	2639339.30
6	963601.00	2639358.09	22	963628.25	2639334.35
7	963575.07	2639363.27	23	963628.60	2639334.35
8	963574.99	2639361.46	24	963626.55	2639319.21
9	963574.96	2639361.08	25	963625.85	2639313.80
10	963586.15	2639358.50	26	963604.26	2639313.80
11	963597.87	2639355.15	27	963599.36	2639313.50
12	963598.16	2639355.40	28	963593.81	2639312.85
13	963602.16	2639354.46	29	963587.35	2639312.54
14	963615.71	2639350.65	30	963571.16	2639311.30
15	963615.45	2639349.46	31	963571.00	2639308.96
16	963618.70	2639348.50			

Обозначение прилегающей территории	Площадь прилегающей территории, кв. м.	Адрес прилегающей территории	Кадастровый номер земельного участка прилегающей территории
:ПТ120	1119	Ханты-Мансийский Автономный округ - Югра, Ханты-Мансийский район, д.Белогорье, ул.Мира, в районе д.13	86:02:0705001:165



Условные обозначения

Масштаб 1:600

-  :ПТ45 - граница и обозначение прилегающей территории
-  :404 - граница и обозначение земельных участков по сведениям ГКН

Система координат МСК-86-2

Обозначение характерных точек границы	Координаты		Обозначение характерных точек границы	Координаты	
	X	Y		X	Y
1	2	3	1	2	3
1	963629.77	2639290.94	5	963599.09	2639286.84
2	963629.32	2639295.27	6	963599.38	2639288.21
3	963595.15	2639290.28	7	963629.78	2639290.52
4	963595.67	2639286.44			

Обозначение прилегающей территории	Площадь прилегающей территории, кв.м.	Адрес прилегающей территории	Кадастровый номер земельного участка прилегающей территории
:ПТ45	129	Ханты-Мансийский Автономный округ - Югра, Ханты-Мансийский район, д.Белогорье, ул.Мира, в районе д.14	86:02:0705001:404



Схема границ прилегающей территории
Земельного участка с кадастровым номером
86:02:0705001:215 расположенного по адресу:
д.Белогорье, ул.Мира, д.15

Приложение 31
к постановлению администрации
сельского поселения Луговской
от 13.01.2022 № 02



Условные обозначения

Масштаб 1:600

-  :ПТ119 - граница и обозначение прилегающей территории
-  :215 - граница и обозначение земельных участков по сведениям ГКН

Система координат МСК-86-2

Обозначение характерных точек границы	Координаты		Обозначение характерных точек границы	Координаты	
	X	Y		X	Y
1	2	3	1	2	3
1	963553.58	2639290.54	10	963543.16	2639359.24
2	963572.78	2639295.12	11	963549.64	2639359.70
3	963571.00	2639308.96	12	963556.04	2639359.93
4	963557.18	2639306.79	13	963556.25	2639361.69
5	963550.46	2639305.90	14	963569.62	2639361.98
6	963547.58	2639303.85	15	963574.99	2639361.46
7	963551.17	2639299.24	16	963575.07	2639363.27
8	963552.17	2639295.76	17	963564.32	2639364.68
9	963537.88	2639358.86	18	963537.67	2639361.75

Обозначение прилегающей территории	Площадь прилегающей территории, кв.м.	Адрес прилегающей территории	Кадастровый номер земельного участка прилегающей территории
:ПТ119	418	Ханты-Мансийский Автономный округ - Югра, Ханты-Мансийский район, д.Белогорье, ул.Мира, в районе д.15	86:02:0705001:215

Схема границ прилегающей территории
Земельного участка с кадастровым номером
86:02:0705001:214 расположенного по адресу:
д.Белогорье, ул.Мира, д.15А

Приложение 32
к постановлению администрации
сельского поселения Луговской
от 13.01.2022 № 02



Условные обозначения

Масштаб 1:500



:ПТ118 - граница и обозначение прилегающей территории



:214 - граница и обозначение земельных участков по сведениям ГКН

Система координат МСК-86-2

Обозначение характерных точек границы	Координаты		Обозначение характерных точек границы	Координаты	
	X	Y		X	Y
<i>1</i>	<i>2</i>	<i>3</i>	<i>1</i>	<i>2</i>	<i>3</i>
1	963513.35	2639355.40	4	963537.88	2639358.86
2	963531.31	2639357.23	5	963537.67	2639361.75
3	963537.32	2639357.56	6	963513.10	2639359.52

Обозначение прилегающей территории	Площадь прилегающей территории, кв.м.	Адрес прилегающей территории	Кадастровый номер земельного участка прилегающей территории
:ПТ118	99	Ханты-Мансийский Автономный округ - Югра, Ханты-Мансийский район, д.Белогорье, ул.Мира, в районе д.15А	86:02:0705001:214



Схема границ прилегающей территории
Земельного участка с кадастровым номером
86:02:0705001: расположенного по адресу:
д.Белогорье, ул.Мира, д.16

Приложение 33
к постановлению администрации
сельского поселения Луговской
от 13.01.2022 № 02



Условные обозначения

Масштаб 1:600

-  :ПТ44 - граница и обозначение прилегающей территории
-  : - граница и обозначение земельных участков по сведениям ГКН

Система координат МСК-86-2

Обозначение характерных точек границы	Координаты		Обозначение характерных точек границы	Координаты	
	X	Y		X	Y
1	2	3	1	2	3
1	963566.11	2639232.24	5	963576.93	2639286.58
2	963576.78	2639283.67	6	963571.79	2639280.67
3	963595.67	2639286.44	7	963557.63	2639235.82
4	963595.15	2639290.28			

Обозначение прилегающей территории	Площадь прилегающей территории, кв.м.	Адрес прилегающей территории	Кадастровый номер земельного участка прилегающей территории
:ПТ44	398	Ханты-Мансийский Автономный округ - Югра, Ханты-Мансийский район, д.Белогорье, ул.Мира, в районе д.16	86:02:0705001:



Схема границ прилегающей территории
Земельного участка с кадастровым номером
86:02:0705001:90 расположенного по адресу:
д.Белогорье, ул.Мира, д.17

Приложение 34
к постановлению администрации
сельского поселения Луговской
от 13.01.2022 № 02



Условные обозначения

Масштаб 1:600

-  :ПТ117 - граница и обозначение прилегающей территории
-  :90 - граница и обозначение земельных участков по сведениям ГКН

Система координат МСК-86-2



Обозначение характерных точек границы	Координаты		Обозначение характерных точек границы	Координаты	
	X	Y		X	Y
1	2	3	1	2	3
1	963511.32	2639283.74	7	963536.61	2639288.82
2	963536.89	2639286.89	8	963511.33	2639285.21
3	963553.58	2639290.54	9	963499.54	2639353.85
4	963552.17	2639295.76	10	963513.35	2639355.40
5	963547.21	2639293.96	11	963513.10	2639359.52
6	963547.19	2639293.06	12	963498.99	2639357.95

Обозначение прилегающей территории	Площадь прилегающей территории, кв.м.	Адрес прилегающей территории	Кадастровый номер земельного участка прилегающей территории
:ПТ117	162	Ханты-Мансийский Автономный округ - Югра, Ханты-Мансийский район, д.Белогорье, ул.Мира, в районе д.17	86:02:0705001:90



Условные обозначения

Масштаб 1:600

-  :ПТ100 - граница и обозначение прилегающей территории
-  :2 - граница и обозначение земельных участков по сведениям ГКН

Система координат МСК-86-2

Обозначение характерных точек границы	Координаты		Обозначение характерных точек границы	Координаты	
	X	Y		X	Y
1	2	3	1	2	3
1	963525.68	2639220.89	11	963513.64	2639272.85
2	963527.52	2639257.77	12	963524.16	2639273.94
3	963525.03	2639278.73	13	963524.85	2639263.58
4	963495.93	2639276.71	14	963522.59	2639263.33
5	963493.80	2639222.56	15	963521.99	2639254.62
6	963496.84	2639221.90	16	963523.08	2639254.87
7	963498.01	2639257.77	17	963523.52	2639249.40
8	963498.24	2639274.48	18	963522.37	2639249.25
9	963507.49	2639275.65	19	963521.19	2639218.17
10	963513.47	2639276.27			

Обозначение прилегающей территории	Площадь прилегающей территории, кв.м.	Адрес прилегающей территории	Кадастровый номер земельного участка прилегающей территории
:ПТ100	460	Ханты-Мансийский Автономный округ - Югра, Ханты-Мансийский район, д.Белогорье, ул.Мира, в районе д.18	86:02:0705001:2



Схема границ прилегающей территории
Земельного участка с кадастровым номером
86:02:0705001:89 расположенного по адресу:
д.Белогорье, ул.Мира, д.19

Приложение 36
к постановлению администрации
сельского поселения Луговской
от 13.01.2022 № 02



Условные обозначения

Масштаб 1:600

-  :ПТ116 - граница и обозначение прилегающей территории
-  :89 - граница и обозначение земельных участков по сведениям ГКН

Система координат МСК-86-2

Обозначение характерных точек границы	Координаты		Обозначение характерных точек границы	Координаты	
	X	Y		X	Y
1	2	3	1	2	3
1	963477.52	2639350.94	6	963511.32	2639283.74
2	963499.54	2639353.85	7	963511.33	2639285.21
3	963498.99	2639357.95	8	963507.77	2639285.20
4	963476.93	2639354.80	9	963482.89	2639284.06
5	963480.80	2639281.95	10	963480.68	2639284.56

Обозначение прилегающей территории	Площадь прилегающей территории, кв.м.	Адрес прилегающей территории	Кадастровый номер земельного участка прилегающей территории
:ПТ116	145	Ханты-Мансийский Автономный округ - Югра, Ханты-Мансийский район, д.Белогорье, ул.Мира, в районе д.19	86:02:0705001:89



Схема границ прилегающей территории
Земельного участка с кадастровым номером
86:02:0705001:88 расположенного по адресу:
д.Белогорье, ул.Мира, д.21

Приложение 38
к постановлению администрации
сельского поселения Луговской
от 13.01.2022 № 02



Условные обозначения

Масштаб 1:600

-  :ПТ115 - граница и обозначение прилегающей территории
-  :88 - граница и обозначение земельных участков по сведениям ГКН

Система координат МСК-86-2



Обозначение характерных точек границы	Координаты		Обозначение характерных точек границы	Координаты	
	X	Y		X	Y
1	2	3	1	2	3
1	963444.35	2639340.43	9	963476.93	2639354.80
2	963457.87	2639343.12	10	963442.75	2639346.94
3	963465.98	2639344.85	11	963453.00	2639279.08
4	963468.97	2639345.31	12	963480.80	2639281.95
5	963473.11	2639346.42	13	963480.68	2639284.56
6	963472.77	2639349.62	14	963462.10	2639282.09
7	963475.56	2639350.17	15	963452.60	2639281.02
8	963477.52	2639350.94			

Обозначение прилегающей территории	Площадь прилегающей территории, кв.м.	Адрес прилегающей территории	Кадастровый номер земельного участка прилегающей территории
:ПТ115	294	Ханты-Мансийский Автономный округ - Югра, Ханты-Мансийский район, д.Белогорье, ул.Мира, в районе д.21	86:02:0705001:88



Условные обозначения

Масштаб 1:600

-  :ПТ89 - граница и обозначение прилегающей территории
-  :5 - граница и обозначение земельных участков по сведениям ГКН

Система координат МСК-86-2

Обозначение характерных точек границы	Координаты		Обозначение характерных точек границы	Координаты	
	X	Y		X	Y
1	2	3	1	2	3
1	963438.83	2639195.37	8	963437.00	2639265.65
2	963439.07	2639191.06	9	963432.78	2639265.12
3	963440.18	2639186.01	10	963432.65	2639266.25
4	963422.97	2639183.90	11	963429.77	2639265.92
5	963420.33	2639193.61	12	963411.86	2639263.00
6	963436.20	2639269.84	13	963411.49	2639263.33
7	963436.53	2639268.11	14	963411.09	2639265.80

Обозначение прилегающей территории	Площадь прилегающей территории, кв.м.	Адрес прилегающей территории	Кадастровый номер земельного участка прилегающей территории
:ПТ89	251	Ханты-Мансийский Автономный округ - Югра, Ханты-Мансийский район, д.Белогорье, ул.Мира, в районе д.22	86:02:0705001:5



Схема границ прилегающей территории
Земельного участка с кадастровым номером
86:02:0705001:245 расположенного по адресу:
д.Белогорье, ул.Мира, д.23, кв.1

Приложение 40
к постановлению администрации
сельского поселения Луговской
от 13.01.2022 № 02



Условные обозначения

Масштаб 1:600

-  :ПТ112 - граница и обозначение прилегающей территории
-  :245 - граница и обозначение земельных участков по сведениям ГКН

Система координат МСК-86-2

Обозначение характерных точек границы	Координаты		Обозначение характерных точек границы	Координаты	
	X	Y		X	Y
<i>1</i>	<i>2</i>	<i>3</i>	<i>1</i>	<i>2</i>	<i>3</i>
1	963421.14	2639334.79	4	963442.75	2639346.94
2	963424.82	2639335.33	5	963419.67	2639341.78
3	963444.24	2639340.29			

Обозначение прилегающей территории	Площадь прилегающей территории, кв.м.	Адрес прилегающей территории	Кадастровый номер земельного участка прилегающей территории
:ПТ112	169	Ханты-Мансийский Автономный округ - Югра, Ханты-Мансийский район, д.Белогорье, ул.Мира, в районе д.23, кв.1	86:02:0705001:245

Схема границ прилегающей территории
Земельного участка с кадастровым номером
86:02:0705001:164 расположенного по адресу:
д.Белогорье, ул.Мира, д.23

Приложение 41
к постановлению администрации
сельского поселения Луговской
от 13.01.2022 № 02



Условные обозначения

Масштаб 1:600

- :ПТ110 - граница и обозначение прилегающей территории
- :164 - граница и обозначение земельных участков по сведениям ГКН

Система координат МСК-86-2

Обозначение характерных точек границы	Координаты		Обозначение характерных точек границы	Координаты	
	X	Y		X	Y
1	2	3	1	2	3
1	963405.51	2639296.10	6	963422.99	2639276.71
2	963399.74	2639295.25	7	963407.44	2639274.56
3	963404.35	2639274.00	8	963403.95	2639292.70
4	963406.87	2639272.21	9	963407.23	2639293.46
5	963423.45	2639274.83	10	963406.68	2639296.43

Обозначение прилегающей территории	Площадь прилегающей территории, кв.м.	Адрес прилегающей территории	Кадастровый номер земельного участка прилегающей территории
:ПТ110	121	Ханты-Мансийский Автономный округ - Югра, Ханты-Мансийский район, д.Белогорье, ул.Мира, в районе д.23	86:02:0705001:164

Схема границ прилегающей территории
Земельного участка с кадастровым номером
86:02:0705001:167 расположенного по адресу:
д.Белогорье, ул.Мира, д.24

Приложение 42
к постановлению администрации
сельского поселения Луговской
от 13.01.2022 № 02



Условные обозначения

Масштаб 1:600

- :ПТ88 - граница и обозначение прилегающей территории
- :167 - граница и обозначение земельных участков по сведениям ГКН

Система координат МСК-86-2

Обозначение характерных точек границы	Координаты		Обозначение характерных точек границы	Координаты	
	X	Y		X	Y
1	2	3	1	2	3
1	963420.33	2639193.61	7	963411.49	2639263.33
2	963422.97	2639183.90	8	963399.65	2639260.98
3	963403.32	2639181.50	9	963399.62	2639260.41
4	963403.03	2639184.29	10	963392.96	2639259.12
5	963420.30	2639185.96	11	963392.38	2639262.27
6	963411.09	2639265.80			

Обозначение прилегающей территории	Площадь прилегающей территории, кв.м.	Адрес прилегающей территории	Кадастровый номер земельного участка прилегающей территории
:ПТ88	111	Ханты-Мансийский Автономный округ - Югра, Ханты-Мансийский район, д.Белогорье, ул.Мира, в районе д.24	86:02:0705001:167



Схема границ прилегающей территории
Земельного участка с кадастровым номером
86:02:0705001:225 расположенного по адресу:
д.Белогорье, ул.Мира, д.25

Приложение 43
к постановлению администрации
сельского поселения Луговской
от 13.01.2022 № 02



Условные обозначения

Масштаб 1:600

-  :ПТ107 - граница и обозначение прилегающей территории
-  :225 - граница и обозначение земельных участков по сведениям ГКН

Система координат МСК-86-2



Обозначение характерных точек границы	Координаты		Обозначение характерных точек границы	Координаты	
	X	Y		X	Y
1	2	3	1	2	3
1	963345.58	2639321.33	9	963363.17	2639266.46
2	963347.71	2639322.27	10	963349.93	2639263.61
3	963351.80	2639322.98	11	963350.37	2639261.51
4	963357.15	2639323.90	12	963395.72	2639270.13
5	963382.85	2639327.96	13	963396.91	2639274.75
6	963390.52	2639287.50	14	963384.05	2639333.11
7	963393.59	2639272.49	15	963378.91	2639336.38
8	963378.27	2639269.36	16	963344.72	2639331.25

Обозначение прилегающей территории	Площадь прилегающей территории, кв.м.	Адрес прилегающей территории	Кадастровый номер земельного участка прилегающей территории
:ПТ107	641	Ханты-Мансийский Автономный округ - Югра, Ханты-Мансийский район, д.Белогорье, ул.Мира, в районе д.25	86:02:0705001:225



Условные обозначения

Масштаб 1:600

-  :ПТ87 - граница и обозначение прилегающей территории
-  :7 - граница и обозначение земельных участков по сведениям ГКН

Система координат МСК-86-2

Обозначение характерных точек границы	Координаты		Обозначение характерных точек границы	Координаты	
	X	Y		X	Y
1	2	3	1	2	3
1	963402.57	2639188.25	6	963384.51	2639184.56
2	963403.03	2639184.29	7	963392.38	2639262.27
3	963403.32	2639181.50	8	963392.96	2639259.12
4	963378.17	2639177.69	9	963365.00	2639252.67
5	963371.83	2639185.58	10	963364.86	2639255.37

Обозначение прилегающей территории	Площадь прилегающей территории, кв.м.	Адрес прилегающей территории	Кадастровый номер земельного участка прилегающей территории
:ПТ87	267	Ханты-Мансийский Автономный округ - Югра, Ханты-Мансийский район, д.Белогорье, ул.Мира, в районе д.26	86:02:0705001:7



Схема границ прилегающей территории
Земельного участка с кадастровым номером
86:02:0705001:205 расположенного по адресу:
д.Белогорье, ул.Мира, д.27

Приложение 45
к постановлению администрации
сельского поселения Луговской
от 13.01.2022 № 02



Условные обозначения

Масштаб 1:600

-  :ПТ108 - граница и обозначение прилегающей территории
-  :205 - граница и обозначение земельных участков по сведениям ГКН

Система координат МСК-86-2

Обозначение характерных точек границы	Координаты		Обозначение характерных точек границы	Координаты	
	X	Y		X	Y
1	2	3	1	2	3
1	963331.48	2639259.87	3	963350.37	2639261.51
2	963331.77	2639258.02	4	963349.93	2639263.61

Обозначение прилегающей территории	Площадь прилегающей территории, кв.м.	Адрес прилегающей территории	Кадастровый номер земельного участка прилегающей территории
:ПТ108	38	Ханты-Мансийский Автономный округ - Югра, Ханты-Мансийский район, д.Белогорье, ул.Мира, в районе д.27	86:02:0705001:205



Схема границ прилегающей территории
Земельного участка с кадастровым номером
86:02:0705001:207 расположенного по адресу:
д.Белогорье, ул.Мира, д.27Б

Приложение 46
к постановлению администрации
сельского поселения Луговской
от 13.01.2022 № 02



Условные обозначения

Масштаб 1:600

-  :ПТ106 - граница и обозначение прилегающей территории
-  :207 - граница и обозначение земельных участков по сведениям ГКН

Система координат МСК-86-2



Обозначение характерных точек границы	Координаты		Обозначение характерных точек границы	Координаты	
	X	Y		X	Y
1	2	3	1	2	3
1	963345.58	2639321.33	5	963320.65	2639315.71
2	963344.72	2639331.25	6	963320.27	2639317.75
3	963298.99	2639323.83	7	963333.00	2639319.55
4	963297.94	2639313.15	8	963341.73	2639320.54

Обозначение прилегающей территории	Площадь прилегающей территории, кв.м.	Адрес прилегающей территории	Кадастровый номер земельного участка прилегающей территории
:ПТ106	487	Ханты-Мансийский Автономный округ - Югра, Ханты-Мансийский район, д.Белогорье, ул.Мира, в районе д.27Б	86:02:0705001:207



Условные обозначения

Масштаб 1:750

-  :ПТ84 - граница и обозначение прилегающей территории
-  :9 - граница и обозначение земельных участков по сведениям ГКН

Система координат МСК-86-2

Обозначение характерных точек границы	Координаты		Обозначение характерных точек границы	Координаты	
	X	Y		X	Y
1	2	3	1	2	3
1	963343.85	2639252.07	11	963320.19	2639218.53
2	963348.35	2639229.65	12	963317.93	2639218.15
3	963346.32	2639225.92	13	963313.85	2639242.69
4	963343.48	2639239.30	14	963315.30	2639246.60
5	963342.17	2639245.49	15	963371.83	2639185.58
6	963341.51	2639248.65	16	963378.17	2639177.69
7	963335.40	2639247.40	17	963373.11	2639176.54
8	963335.33	2639248.18	18	963371.73	2639177.79
9	963316.19	2639244.01	19	963371.08	2639185.40
10	963320.45	2639218.54			

Обозначение прилегающей территории	Площадь прилегающей территории, кв.м.	Адрес прилегающей территории	Кадастровый номер земельного участка прилегающей территории
:ПТ84	237	Ханты-Мансийский Автономный округ - Югра, Ханты-Мансийский район, д.Белогорье, ул.Мира, в районе д.28	86:02:0705001:9



Схема границ прилегающей территории
Земельного участка с кадастровым номером
86:02:0705001:81 расположенного по адресу:
д.Белогорье, ул.Мира, д.29

Приложение 48
к постановлению администрации
сельского поселения Луговской
от 13.01.2022 № 02



Условные обозначения

Масштаб 1:600

-  :ПТ105 - граница и обозначение прилегающей территории
-  :81 - граница и обозначение земельных участков по сведениям ГКН

Система координат МСК-86-2

Обозначение характерных точек границы	Координаты		Обозначение характерных точек границы	Координаты	
	X	Y		X	Y
1	2	3	1	2	3
1	963274.90	2639245.08	11	963259.21	2639308.63
2	963312.97	2639253.56	12	963260.89	2639310.73
3	963312.56	2639256.45	13	963273.53	2639315.98
4	963276.47	2639249.12	14	963276.32	2639309.85
5	963263.25	2639297.98	15	963282.82	2639312.29
6	963261.22	2639297.92	16	963285.41	2639313.35
7	963273.12	2639317.35	17	963296.20	2639317.34
8	963256.98	2639311.62	18	963297.42	2639313.81
9	963259.06	2639301.99	19	963297.94	2639313.15
10	963259.52	2639300.24	20	963298.99	2639323.83

Обозначение прилегающей территории	Площадь прилегающей территории, кв.м.	Адрес прилегающей территории	Кадастровый номер земельного участка прилегающей территории
:ПТ105	459	Ханты-Мансийский Автономный округ - Югра, Ханты-Мансийский район, д.Белогорье, ул.Мира, в районе д.29	86:02:0705001:81



Схема границ прилегающей территории
Земельного участка с кадастровым номером
86:02:0705001:561 расположенного по адресу:
д.Белогорье, ул.Мира, д.30

Приложение 49
к постановлению администрации
сельского поселения Луговской
от 13.01.2022 № 02



Условные обозначения

Масштаб 1:600

-  :ПТ102 - граница и обозначение прилегающей территории
-  :561 - граница и обозначение земельных участков по сведениям ГКН

Система координат МСК-86-2

Обозначение характерных точек границы	Координаты		Обозначение характерных точек границы	Координаты	
	X	Y		X	Y
1	2	3	1	2	3
1	963294.33	2639177.65	10	963283.60	2639235.82
2	963292.89	2639172.81	11	963306.27	2639240.95
3	963315.28	2639168.35	12	963306.83	2639238.83
4	963319.89	2639170.06	13	963310.41	2639222.60
5	963312.89	2639219.65	14	963316.43	2639175.69
6	963309.32	2639238.40	15	963315.42	2639175.37
7	963306.80	2639242.55	16	963310.13	2639174.98
8	963303.82	2639244.33	17	963301.07	2639173.31
9	963282.63	2639239.27	18	963296.69	2639175.65

Обозначение прилегающей территории	Площадь прилегающей территории, кв.м.	Адрес прилегающей территории	Кадастровый номер земельного участка прилегающей территории
:ПТ102	359	Ханты-Мансийский Автономный округ - Югра, Ханты-Мансийский район, д.Белогорье, ул.Мира, в районе д.30	86:02:0705001:561

Схема границ прилегающей территории
Земельного участка с кадастровым номером
86:02:0705001:169 расположенного по адресу:
д.Белогорье, ул.Мира, д.31

Приложение 50
к постановлению администрации
сельского поселения Луговской
от 13.01.2022 № 02



Условные обозначения

Масштаб 1:600

- :ПТ104 - граница и обозначение прилегающей территории
- :169 - граница и обозначение земельных участков по сведениям ГКН

Система координат МСК-86-2



Обозначение характерных точек границы	Координаты		Обозначение характерных точек границы	Координаты	
	Х	У		Х	У
1	2	3	7	2	3
1	963274.90	2639245.08	7	963234.06	2639290.71
2	963261.22	2639297.92	8	963244.44	2639295.44
3	963259.87	2639298.92	9	963259.06	2639301.99
4	963273.24	2639247.94	10	963256.98	2639311.62
5	963254.12	2639243.54	11	963225.83	2639299.58
6	963247.17	2639241.95	12	963245.90	2639237.42

Обозначение прилегающей территории	Площадь прилегающей территории, кв.м.	Адрес прилегающей территории	Кадастровый номер земельного участка прилегающей территории
:ПТ104	702	Ханты-Мансийский Автономный округ - Югра, Ханты-Мансийский район, д.Белогорье, ул.Мира, в районе д.31	86:02:0705001:169



Условные обозначения

Масштаб 1:600

-  :ПТ103 - граница и обозначение прилегающей территории
-  :11 - граница и обозначение земельных участков по сведениям ГКН

Система координат МСК-86-2

Обозначение характерных точек границы	Координаты		Обозначение характерных точек границы	Координаты	
	X	Y		X	Y
1	2	3	1	2	3
1	963292.89	2639172.81	14	963262.04	2639231.62
2	963294.33	2639177.65	15	963266.53	2639232.56
3	963292.25	2639177.10	16	963266.49	2639233.21
4	963282.03	2639179.79	17	963280.08	2639236.07
5	963277.16	2639181.96	18	963280.54	2639234.21
6	963268.20	2639187.91	19	963283.84	2639235.15
7	963267.57	2639187.12	20	963283.60	2639235.82
8	963260.97	2639191.92	21	963282.63	2639239.27
9	963261.79	2639193.06	22	963247.31	2639230.27
10	963255.93	2639199.44	23	963238.90	2639227.75
11	963251.86	2639205.90	24	963249.62	2639205.44
12	963244.96	2639219.98	25	963266.05	2639181.73
13	963242.41	2639226.06			

Обозначение прилегающей территории	Площадь прилегающей территории, кв.м.	Адрес прилегающей территории	Кадастровый номер земельного участка прилегающей территории
:ПТ103	351	Ханты-Мансийский Автономный округ - Югра, Ханты-Мансийский район, д.Белогорье, ул.Мира, в районе д.32	86:02:0705001:11



Схема границ прилегающей территории
Земельного участка с кадастровым номером
86:02:0705001:244 расположенного по адресу:
д.Белогорье, ул.Мира, строение 23В

Приложение 52
к постановлению администрации
сельского поселения Луговской
от 13.01.2022 № 02



Условные обозначения

Масштаб 1:500

-  :ПТ113 - граница и обозначение прилегающей территории
-  :244 - граница и обозначение земельных участков по сведениям ГКН

Система координат МСК-86-2

Обозначение характерных точек границы	Координаты		Обозначение характерных точек границы	Координаты	
	Х	У		Х	У
1	2	3	1	2	3
1	963423.45	2639274.83	3	963439.22	2639278.74
2	963439.47	2639277.37	4	963422.99	2639276.71

Обозначение прилегающей территории	Площадь прилегающей территории, кв.м.	Адрес прилегающей территории	Кадастровый номер земельного участка прилегающей территории
:ПТ113	27	Ханты-Мансийский Автономный округ - Югра, Ханты-Мансийский район, д.Белогорье, ул.Мира, в районе строения 23В	86:02:0705001:244

Схема границ прилегающей территории
Земельного участка с кадастровым номером
86:02:0705001:211 расположенного по адресу:
д.Белогорье, ул.Мира, строение 26А

Приложение 53
к постановлению администрации
сельского поселения Луговской
от 13.01.2022 № 02



Условные обозначения

Масштаб 1:500

- :ПТ86 - граница и обозначение прилегающей территории
- :211 - граница и обозначение земельных участков по сведениям ГКН

Система координат МСК-86-2

Обозначение характерных точек границы	Координаты		Обозначение характерных точек границы	Координаты	
	X	Y		X	Y
1	2	3	1	2	3
1	963365.00	2639252.67	7	963354.12	2639233.70
2	963364.86	2639255.37	8	963350.86	2639233.12
3	963343.85	2639252.07	9	963349.95	2639235.83
4	963348.35	2639229.65	10	963348.35	2639246.38
5	963346.32	2639225.92	11	963347.99	2639249.29
6	963355.25	2639227.10			

Обозначение прилегающей территории	Площадь прилегающей территории, кв.м.	Адрес прилегающей территории	Кадастровый номер земельного участка прилегающей территории
:ПТ86	162	Ханты-Мансийский Автономный округ - Югра, Ханты-Мансийский район, д.Белогорье, ул.Мира, в районе строения 26А	86:02:0705001:211

Схема границ прилегающей территории
Земельного участка с кадастровым номером
86:02:0705001:236 расположенного по адресу:
д.Белогорье, ул.Мира, участок 23, корп.1

Приложение 54
к постановлению администрации
сельского поселения Луговской
от 13.01.2022 № 02



Условные обозначения

Масштаб 1:600

- :ПТ111 - граница и обозначение прилегающей территории
- :236 - граница и обозначение земельных участков по сведениям ГКН

Система координат МСК-86-2

Обозначение характерных точек границы	Координаты		Обозначение характерных точек границы	Координаты	
	X	Y		X	Y
1	2	3	1	2	3
1	963399.74	2639295.25	7	963408.33	2639332.79
2	963405.51	2639296.10	8	963414.30	2639333.13
3	963403.06	2639313.11	9	963421.14	2639334.79
4	963402.35	2639317.67	10	963419.67	2639341.78
5	963401.27	2639324.62	11	963393.05	2639335.94
6	963400.05	2639331.28	12	963392.38	2639333.71

Обозначение прилегающей территории	Площадь прилегающей территории, кв.м.	Адрес прилегающей территории	Кадастровый номер земельного участка прилегающей территории
:ПТ111	417	Ханты-Мансийский Автономный округ - Югра, Ханты-Мансийский район, д.Белогорье, ул.Мира, в районе участка 23, корп.1	86:02:0705001:236



Схема границ прилегающей территории
Земельного участка с кадастровым номером
86:02:0705001:206 расположенного по адресу:
д.Белогорье, ул.Мира, участок 27А

Приложение 55
к постановлению администрации
сельского поселения Луговской
от 13.01.2022 № 02



Условные обозначения

Масштаб 1:600

-  :ПТ109 - граница и обозначение прилегающей территории
-  :206 - граница и обозначение земельных участков по сведениям ГКН

Система координат МСК-86-2

Обозначение характерных точек границы	Координаты		Обозначение характерных точек границы	Координаты	
	X	Y		X	Y
1	2	3	1	2	3
1	963312.56	2639256.45	3	963331.77	2639258.02
2	963312.97	2639253.56	4	963331.48	2639259.87

Обозначение прилегающей территории	Площадь прилегающей территории, кв.м.	Адрес прилегающей территории	Кадастровый номер земельного участка прилегающей территории
:ПТ109	46	Ханты-Мансийский Автономный округ - Югра, Ханты-Мансийский район, д.Белогорье, ул.Мира, в районе участка 27А	86:02:0705001:206

Схема границ прилегающей территории
Земельного участка с кадастровым номером
86:02:0705001:433 расположенного по адресу:
д.Белогорье, ул.Набережная, д.1

Приложение 56
к постановлению администрации
сельского поселения Луговской
от 13.01.2022 № 02



Условные обозначения

Масштаб 1:600

- :ПТ18 - граница и обозначение прилегающей территории
- :433 - граница и обозначение земельных участков по сведениям ГКН

Система координат МСК-86-2

Обозначение характерных точек границы	Координаты		Обозначение характерных точек границы	Координаты	
	X	Y		X	Y
1	2	3	1	2	3
1	963865.95	2639097.73	3	963869.34	2639092.00
2	963866.27	2639091.73	4	963868.94	2639097.92

Обозначение прилегающей территории	Площадь прилегающей территории, кв.м.	Адрес прилегающей территории	Кадастровый номер земельного участка прилегающей территории
:ПТ18	18	Ханты-Мансийский Автономный округ - Югра, Ханты-Мансийский район, д.Белогорье, ул.Набережная, в районе д.1	86:02:0705001:433



Схема границ прилегающей территории
Земельного участка с кадастровым номером
86:02:0705001:218 расположенного по адресу:
д.Белогорье, ул.Набережная, д.1А

Приложение 57
к постановлению администрации
сельского поселения Луговской
от 13.01.2022 № 02



Условные обозначения

Масштаб 1:600

-  :ПТ20 - граница и обозначение прилегающей территории
-  :218 - граница и обозначение земельных участков по сведениям ГКН

Система координат МСК-86-2

Обозначение характерных точек границы	Координаты		Обозначение характерных точек границы	Координаты	
	X	Y		X	Y
1	2	3	1	2	3
1	963825.86	2639095.07	3	963839.12	2639090.67
2	963831.03	2639090.36	4	963838.66	2639095.88

Обозначение прилегающей территории	Площадь прилегающей территории, кв.м.	Адрес прилегающей территории	Кадастровый номер земельного участка прилегающей территории
:ПТ20	53	Ханты-Мансийский Автономный округ - Югра, Ханты-Мансийский район, д.Белогорье, ул.Набережная, в районе д.1А	86:02:0705001:218



Условные обозначения

Масштаб 1:600

- :ПТ12 - граница и обозначение прилегающей территории
- :242 - граница и обозначение земельных участков по сведениям ГКН

Система координат МСК-86-2

Обозначение характерных точек границы	Координаты		Обозначение характерных точек границы	Координаты	
	X	Y		X	Y
1	2	3	1	2	3
1	963894.51	2639199.68	6	963923.64	2639248.86
2	963918.55	2639200.30	7	963924.23	2639241.13
3	963922.13	2639203.10	8	963926.05	2639222.69
4	963928.30	2639221.93	9	963919.08	2639203.51
5	963928.44	2639249.10	10	963894.26	2639202.64

Обозначение прилегающей территории	Площадь прилегающей территории, кв.м.	Адрес прилегающей территории	Кадастровый номер земельного участка прилегающей территории
:ПТ12	230	Ханты-Мансийский Автономный округ - Югра, Ханты-Мансийский район, д.Белогорье, ул.Набережная, в районе д.3	86:02:0705001:242



Схема границ прилегающей территории
Земельного участка с кадастровым номером
86:02:0705001:241 расположенного по адресу:
д.Белогорье, ул.Набережная, д.3А

Приложение 59
к постановлению администрации
сельского поселения Луговской
от 13.01.2022 № 02



Условные обозначения

Масштаб 1:600

-  :ПТ11 - граница и обозначение прилегающей территории
-  :241 - граница и обозначение земельных участков по сведениям ГКН

Система координат МСК-86-2



Обозначение характерных точек границы	Координаты		Обозначение характерных точек границы	Координаты	
	X	Y		X	Y
1	2	3	1	2	3
1	963873.58	2639198.59	6	963870.48	2639240.92
2	963894.51	2639199.68	7	963867.16	2639240.39
3	963894.26	2639202.64	8	963864.19	2639240.10
4	963880.08	2639202.00	9	963865.08	2639235.86
5	963871.88	2639233.41			

Обозначение прилегающей территории	Площадь прилегающей территории, кв.м.	Адрес прилегающей территории	Кадастровый номер земельного участка прилегающей территории
:ПТ11	323	Ханты-Мансийский Автономный округ - Югра, Ханты-Мансийский район, д.Белогорье, ул.Набережная, в районе д.3А	86:02:0705001:241



Условные обозначения

Масштаб 1:750

-  :ПТ10 - граница и обозначение прилегающей территории
-  : - граница и обозначение земельных участков по сведениям ГКН

Система координат МСК-86-2

Обозначение характерных точек границы	Координаты		Обозначение характерных точек границы	Координаты	
	X	Y		X	Y
1	2	3	1	2	3
1	963863.34	2639235.37	6	963824.41	2639226.38
2	963870.62	2639201.94	7	963802.11	2639215.09
3	963838.66	2639195.01	8	963808.33	2639184.90
4	963811.96	2639194.31	9	963873.58	2639198.59
5	963809.57	2639214.31	10	963865.08	2639235.86

Обозначение прилегающей территории	Площадь прилегающей территории, кв.м.	Адрес прилегающей территории	Кадастровый номер земельного участка прилегающей территории
:ПТ10	591	Ханты-Мансийский Автономный округ - Югра, Ханты-Мансийский район, д.Белогорье, ул.Набережная, в районе д.5	86:02:0705001:111

Схема границ прилегающей территории
Земельного участка с кадастровым номером
86:02:0705001:385 расположенного по адресу:
д.Белогорье, ул.Набережная, д.5А

Приложение 61
к постановлению администрации
сельского поселения Луговской
от 13.01.2022 № 02



Условные обозначения

Масштаб 1:600

- :ПТ14 - граница и обозначение прилегающей территории
- :386 - граница и обозначение земельных участков по сведениям ГКН

Система координат МСК-86-2



Обозначение характерных точек границы	Координаты		Обозначение характерных точек границы	Координаты	
	X	Y		X	Y
1	2	3	1	2	3
1	963895.36	2639186.50	6	963915.19	2639173.24
2	963894.95	2639190.93	7	963909.24	2639173.35
3	963877.72	2639190.98	8	963907.47	2639155.52
4	963874.59	2639190.11	9	963909.98	2639155.49
5	963875.37	2639184.83			

Обозначение прилегающей территории	Площадь прилегающей территории, кв.м.	Адрес прилегающей территории	Кадастровый номер земельного участка прилегающей территории
:ПТ14	182	Ханты-Мансийский Автономный округ - Югра, Ханты-Мансийский район, д.Белогорье, ул.Набережная, в районе д.5А	86:02:0705001:385



Условные обозначения

Масштаб 1:600

-  :ПТ16 - граница и обозначение прилегающей территории
-  :202 - граница и обозначение земельных участков по сведениям ГКН

Система координат МСК-86-2

Обозначение характерных точек границы	Координаты		Обозначение характерных точек границы	Координаты	
	X	Y		X	Y
1	2	3	1	2	3
1	963868.94	2639097.92	6	963907.47	2639155.52
2	963869.34	2639092.00	7	963901.38	2639155.14
3	963888.13	2639094.02	8	963894.74	2639132.31
4	963900.50	2639122.11	9	963881.11	2639098.79
5	963909.98	2639155.49			

Обозначение прилегающей территории	Площадь прилегающей территории, кв.м.	Адрес прилегающей территории	Кадастровый номер земельного участка прилегающей территории
:ПТ16	624	Ханты-Мансийский Автономный округ - Югра, Ханты-Мансийский район, д.Белогорье, ул.Набережная, в районе д.6А	86:02:0705001:202

Схема границ прилегающей территории
Земельного участка с кадастровым номером
86:02:0705001:363 расположенного по адресу:
д.Белогорье, ул.Набережная, д.7

Приложение 63
к постановлению администрации
сельского поселения Луговской
от 13.01.2022 № 02



Условные обозначения

Масштаб 1:600

- :ПТ13 - граница и обозначение прилегающей территории
- :363 - граница и обозначение земельных участков по сведениям ГКН

Система координат МСК-86-2

Обозначение характерных точек границы	Координаты		Обозначение характерных точек границы	Координаты	
	X	Y		X	Y
1	2	3	4	2	3
1	963928.44	2639249.10	4	963920.65	2639249.11
2	963927.78	2639268.69	5	963923.64	2639248.86
3	963918.70	2639267.63			

Обозначение прилегающей территории	Площадь прилегающей территории, кв.м.	Адрес прилегающей территории	Кадастровый номер земельного участка прилегающей территории
:ПТ13	162	Ханты-Мансийский Автономный округ - Югра, Ханты-Мансийский район, д.Белогорье, ул.Набережная, в районее д.7	86:02:0705001:363

Схема границ прилегающей территории
Земельного участка с кадастровым номером
86:02:0705001:136 расположенного по адресу:
д.Белогорье, ул.Набережная, д.8

Приложение 64
к постановлению администрации
сельского поселения Луговской
от 13.01.2022 № 02



Условные обозначения

Масштаб 1:600

- :ПТЗ - граница и обозначение прилегающей территории
- :136 - граница и обозначение земельных участков по сведениям ГКН

Система координат МСК-86-2

Обозначение характерных точек границы	Координаты		Обозначение характерных точек границы	Координаты	
	X	Y		X	Y
1	2	3	1	2	3
1	963914.72	2639354.22	5	963909.48	2639398.24
2	963918.52	2639354.43	6	963913.68	2639363.69
3	963917.11	2639384.54	7	963914.45	2639354.81
4	963913.38	2639398.56			

Обозначение прилегающей территории	Площадь прилегающей территории, кв.м.	Адрес прилегающей территории	Кадастровый номер земельного участка прилегающей территории
:ПТЗ	216	Ханты-Мансийский Автономный округ - Югра, Ханты-Мансийский район, д.Белогорье, ул.Набережная, в районе д.8	86:02:0705001:136



Условные обозначения

Масштаб 1:600

- :ПТ130 - граница и обозначение прилегающей территории
- :121 - граница и обозначение земельных участков по сведениям ГКН

Система координат МСК-86-2



Обозначение характерных точек границы	Координаты		Обозначение характерных точек границы	Координаты	
	X	Y		X	Y
1	2	3	1	2	3
1	963742.27	2639378.91	12	963742.45	2639387.60
2	963744.49	2639382.09	13	963741.70	2639382.23
3	963745.78	2639418.92	14	963698.50	2639376.00
4	963741.77	2639426.00	15	963700.95	2639375.54
5	963723.21	2639424.07	16	963702.44	2639401.92
6	963721.91	2639421.86	17	963702.57	2639407.98
7	963725.18	2639422.10	18	963703.18	2639420.17
8	963739.05	2639423.60	19	963713.33	2639421.08
9	963742.77	2639419.52	20	963711.68	2639423.27
10	963742.95	2639416.75	21	963702.57	2639422.92
11	963743.40	2639395.47	22	963700.92	2639399.50

Обозначение прилегающей территории	Площадь прилегающей территории, кв.м.	Адрес прилегающей территории	Кадастровый номер земельного участка прилегающей территории
:ПТ130	237	Ханты-Мансийский Автономный округ - Югра, Ханты-Мансийский район, д.Белогорье, ул.Набережная, в районе д.9	86:02:0705001:121



Условные обозначения

Масштаб 1:600

-  :ПТ8 - граница и обозначение прилегающей территории
-  :384 - граница и обозначение земельных участков по сведениям ГКН

Система координат МСК-86-2

Обозначение характерных точек границы	Координаты		Обозначение характерных точек границы	Координаты	
	X	Y		X	Y
1	2	3	4	2	3
1	963816.22	2639427.93	4	963769.42	2639385.42
2	963816.83	2639439.47	5	963773.21	2639383.48
3	963772.32	2639436.52	6	963775.51	2639425.71



Обозначение прилегающей территории	Площадь прилегающей территории, кв.м.	Адрес прилегающей территории	Кадастровый номер земельного участка прилегающей территории
:ПТ8	659	Ханты-Мансийский Автономный округ - Югра, Ханты-Мансийский район, д.Белогорье, ул.Набережная, в район д.9Б	86:02:0705001:384

Схема границ прилегающей территории
Земельного участка с кадастровым номером
86:02:0705001:177 расположенного по адресу:
д.Белогорье, ул.Набережная, д.10

Приложение 67
к постановлению администрации
сельского поселения Луговской
от 13.01.2022 № 02



Условные обозначения

-  :ПТ123 - граница и обозначение прилегающей территории
-  :177 - граница и обозначение земельных участков по сведениям ГКН

Масштаб 1:600

Система координат МСК-86-2

Обозначение характерных точек границы	Координаты		Обозначение характерных точек границы	Координаты	
	X	Y		X	Y
1	2	3	1	2	3
1	963665.46	2639375.94	15	963698.77	2639421.50
2	963665.74	2639381.28	16	963698.76	2639417.28
3	963666.10	2639385.25	17	963698.44	2639411.88
4	963666.50	2639389.74	18	963696.87	2639394.80
5	963668.21	2639398.28	19	963692.65	2639371.31
6	963670.98	2639410.64	20	963691.98	2639369.19
7	963671.40	2639412.73	21	963693.34	2639369.04
8	963674.50	2639412.35	22	963697.85	2639394.34
9	963675.09	2639416.25	23	963699.50	2639421.79
10	963676.76	2639416.00	24	963695.63	2639426.71
11	963678.29	2639417.49	25	963669.05	2639419.06
12	963684.88	2639419.14	26	963661.53	2639372.56
13	963692.48	2639420.93	27	963664.04	2639372.21
14	963692.46	2639421.52			

Обозначение прилегающей территории	Площадь прилегающей территории, кв.м.	Адрес прилегающей территории	Кадастровый номер земельного участка прилегающей территории
:ПТ123	308	Ханты-Мансийский Автономный округ - Югра, Ханты-Мансийский район, д.Белогорье, ул.Набережная, в районе д.10	86:02:0705001:177

Схема границ прилегающей территории
Земельного участка с кадастровым номером
86:02:0705001:196 расположенного по адресу:
д.Белогорье, ул.Набережная, д.10А

Приложение 68
к постановлению администрации
сельского поселения Луговской
от 13.01.2022 № 02



Условные обозначения

Масштаб 1:600

- :ПТ122 - граница и обозначение прилегающей территории
- :196 - граница и обозначение земельных участков по сведениям ГКН

Система координат МСК-86-2

Обозначение характерных точек границы	Координаты		Обозначение характерных точек границы	Координаты	
	X	Y		X	Y
<i>1</i>	<i>2</i>	<i>3</i>	<i>1</i>	<i>2</i>	<i>3</i>
1	963629.78	2639384.27	8	963645.56	2639352.58
2	963635.53	2639403.28	9	963649.72	2639356.67
3	963642.92	2639405.44	10	963653.30	2639404.87
4	963650.68	2639404.38	11	963650.07	2639407.02
5	963646.35	2639354.69	12	963632.37	2639405.30
6	963623.63	2639360.96	13	963628.15	2639391.90
7	963623.21	2639358.88			

Обозначение прилегающей территории	Площадь прилегающей территории, кв.м.	Адрес прилегающей территории	Кадастровый номер земельного участка прилегающей территории
:ПТ122	290	Ханты-Мансийский Автономный округ - Югра, Ханты-Мансийский район, д.Белогорье, ул.Набережная, в районе д.10А	86:02:0705001:196



Схема границ прилегающей территории
Земельного участка с кадастровым номером
86:02:0705001:163 расположенного по адресу:
д.Белогорье, ул.Набережная, д.11

Приложение 69
к постановлению администрации
сельского поселения Луговской
от 13.01.2022 № 02



Условные обозначения

Масштаб 1:800

-  :ПТ121 - граница и обозначение прилегающей территории
-  :163 - граница и обозначение земельных участков по сведениям ГКН

Система координат МСК-86-2

Обозначение характерных точек границы	Координаты		Обозначение характерных точек границы	Координаты	
	X	Y		X	Y
1	2	3	1	2	3
1	963629.78	2639384.27	8	963539.01	2639375.21
2	963628.15	2639391.90	9	963538.32	2639387.60
3	963589.18	2639398.00	10	963537.10	2639386.89
4	963567.53	2639393.71	11	963537.32	2639372.85
5	963577.55	2639394.10	12	963586.60	2639365.83
6	963619.35	2639363.46	13	963618.55	2639360.03
7	963574.90	2639369.85			

Обозначение прилегающей территории	Площадь прилегающей территории, кв.м.	Адрес прилегающей территории	Кадастровый номер земельного участка прилегающей территории
:ПТ121	553	Ханты-Мансийский Автономный округ - Югра, Ханты-Мансийский район, д.Белогорье, ул.Набережная, в районе д. 11	86:02:0705001:163



Условные обозначения

Масштаб 1:600

- :ПТ42 - граница и обозначение прилегающей территории
- :1 - граница и обозначение земельных участков по сведениям ГКН

Система координат МСК-86-2

Обозначение характерных точек границы	Координаты		Обозначение характерных точек границы	Координаты	
	X	Y		X	Y
1	2	3	1	2	3
1	963566.11	2639232.24	11	963594.92	2639212.27
2	963557.63	2639235.82	12	963596.86	2639211.73
3	963547.32	2639207.55	13	963596.43	2639210.28
4	963570.98	2639196.65	14	963595.25	2639206.10
5	963598.79	2639202.79	15	963592.44	2639206.71
6	963597.94	2639207.60	16	963588.07	2639205.37
7	963598.11	2639222.15	17	963575.36	2639201.81
8	963597.13	2639222.10	18	963575.94	2639203.10
9	963594.44	2639221.56	19	963557.75	2639211.52
10	963593.85	2639212.50	20	963561.15	2639220.45

Обозначение прилегающей территории	Площадь прилегающей территории, кв.м.	Адрес прилегающей территории	Кадастровый номер земельного участка прилегающей территории
:ПТ42	577	Ханты-Мансийский Автономный округ - Югра, Ханты-Мансийский район, д.Белогорье, ул.Новая, в районе д.1	86:02:0705001:1



Схема границ прилегающей территории
Земельного участка с кадастровым номером
86:02:0705001:396 расположенного по адресу:
д.Белогорье, ул.Новая, д.1

Приложение 71
к постановлению администрации
сельского поселения Луговской
от 13.01.2022 № 02



Условные обозначения

Масштаб 1:600

-  :ПТ72 - граница и обозначение прилегающей территории
-  :396 - граница и обозначение земельных участков по сведениям ГКН

Система координат МСК-86-2



Обозначение характерных точек границы	Координаты		Обозначение характерных точек границы	Координаты	
	X	Y		X	Y
1	2	3	1	2	3
1	963488.71	2638933.63	10	963492.59	2638957.34
2	963498.45	2638958.56	11	963481.50	2638961.98
3	963450.73	2638978.73	12	963462.82	2638969.50
4	963445.72	2638977.67	13	963462.91	2638969.75
5	963433.62	2638951.54	14	963448.38	2638975.81
6	963435.02	2638947.49	15	963438.22	2638952.23
7	963485.98	2638944.49	16	963460.26	2638946.64
8	963490.04	2638953.39	17	963477.69	2638942.79
9	963492.07	2638955.70	18	963484.67	2638941.03

Обозначение прилегающей территории	Площадь прилегающей территории, кв.м.	Адрес прилегающей территории	Кадастровый номер земельного участка прилегающей территории
:ПТ72	718	Ханты-Мансийский Автономный округ - Югра, Ханты-Мансийский район, д.Белогорье, ул.Новая, в районе д.1	86:02:0705001:396



Условные обозначения

Масштаб 1:600

-  :ПТ77 - граница и обозначение прилегающей территории
-  : - граница и обозначение земельных участков по сведениям ГКН

Система координат МСК-86-2

Обозначение характерных точек границы	Координаты		Обозначение характерных точек границы	Координаты	
	X	Y		X	Y
1	2	3	1	2	3
1	963386.62	2639000.67	3	963420.06	2638991.00
2	963418.43	2638987.08	4	963387.33	2639003.84

Обозначение прилегающей территории	Площадь прилегающей территории, кв.м.	Адрес прилегающей территории	Кадастровый номер земельного участка прилегающей территории
:ПТ77	130	Ханты-Мансийский Автономный округ - Югра, Ханты-Мансийский район, д.Белогорье, ул.Новая, в районе д.2, кв.1	86:02:0705001:

Схема границ прилегающей территории
Земельного участка с кадастровым номером
86:02:0705001:235 расположенного по адресу:
д.Белогорье, ул.Новая, д.2, кв.2

Приложение 73
к постановлению администрации
сельского поселения Луговской
от 13.01.2022 № 02



Условные обозначения

Масштаб 1:600

- :ПТ73 - граница и обозначение прилегающей территории
- :235 - граница и обозначение земельных участков по сведениям ГКН

Система координат МСК-86-2

Обозначение характерных точек границы	Координаты		Обозначение характерных точек границы	Координаты	
	Х	У		Х	У
1	2	3	1	2	3
1	963414.24	2638946.54	8	963433.81	2638979.54
2	963417.35	2638942.41	9	963430.85	2638972.80
3	963433.67	2638965.84	10	963427.30	2638964.75
4	963440.33	2638984.34	11	963425.43	2638960.49
5	963420.06	2638991.00	12	963421.20	2638949.99
6	963418.43	2638987.08	13	963419.71	2638947.68
7	963431.15	2638980.72	14	963415.44	2638946.21

Обозначение прилегающей территории	Площадь прилегающей территории, кв.м.	Адрес прилегающей территории	Кадастровый номер земельного участка прилегающей территории
:ПТ73		Ханты-Мансийский Автономный округ - Югра, Ханты-Мансийский район, д.Белогорье, ул.Новая, в районе д.2, кв.2	86:02:0705001:235



Схема границ прилегающей территории
Земельного участка с кадастровым номером
86:02:0705001:178 расположенного по адресу:
д.Белогорье, ул.Новая, д.3

Приложение 74
к постановлению администрации
сельского поселения Луговской
от 13.01.2022 № 02



Условные обозначения

Масштаб 1:600

-  :ПТ68 - граница и обозначение прилегающей территории
 : - граница и обозначение земельных участков по сведениям ГКН

Система координат МСК-86-2

Обозначение характерных точек границы	Координаты		Обозначение характерных точек границы	Координаты	
	X	Y		X	Y
1	2	3	1	2	3
1	963464.42	2639019.39	8	963508.92	2639005.15
2	963453.27	2638994.47	9	963498.86	2639009.14
3	963453.62	2638988.29	10	963496.04	2639002.60
4	963456.57	2638985.17	11	963485.07	2638977.06
5	963482.92	2638973.33	12	963456.57	2638989.96
6	963493.93	2638969.78	13	963468.33	2639017.41
7	963507.62	2639001.71			

Обозначение прилегающей территории	Площадь прилегающей территории, кв.м.	Адрес прилегающей территории	Кадастровый номер земельного участка прилегающей территории
:ПТ68	705	Ханты-Мансийский Автономный округ - Югра, Ханты-Мансийский район, д.Белогорье, ул.Новая, в районе д.3	86:02:0705001:178

Схема границ прилегающей территории
Земельного участка с кадастровым номером
86:02:0705001:58 расположенного по адресу:
д.Белогорье, ул.Новая, д.3, кв.3

Приложение 75
к постановлению администрации
сельского поселения Луговской
от 13.01.2022 № 02



Условные обозначения

Масштаб 1:500

- :ПТ67 - граница и обозначение прилегающей территории
- :58 - граница и обозначение земельных участков по сведениям ГКН

Система координат МСК-86-2

Обозначение характерных точек границы	Координаты		Обозначение характерных точек границы	Координаты	
	X	Y		X	Y
<i>1</i>	<i>2</i>	<i>3</i>	<i>1</i>	<i>2</i>	<i>3</i>
1	963466.64	2639024.04	3	963468.33	2639017.41
2	963464.42	2639019.39	4	963470.62	2639021.95

Обозначение прилегающей территории	Площадь прилегающей территории, кв.м.	Адрес прилегающей территории	Кадастровый номер земельного участка прилегающей территории
:ПТ67	23	Ханты-Мансийский Автономный округ - Югра, Ханты-Мансийский район, д.Белогорье, ул.Новая, в районе д.3, кв.3	86:02:0705001:58

Схема границ прилегающей территории
Земельного участка с кадастровым номером
86:02:0705001:397 расположенного по адресу:
д.Белогорье, ул.Новая, д.4

Приложение 76
к постановлению администрации
сельского поселения Луговской
от 13.01.2022 № 02



Условные обозначения

Масштаб 1:600

- :ПТ92 - граница и обозначение прилегающей территории
- :397 - граница и обозначение земельных участков по сведениям ГКН

Система координат МСК-86-2

Обозначение характерных точек границы	Координаты		Обозначение характерных точек границы	Координаты	
	X	Y		X	Y
1	2	3	7	2	3
1	963396.97	2639010.92	7	963437.66	2638996.18
2	963431.80	2638994.80	8	963402.94	2639012.06
3	963437.69	2638994.70	9	963399.28	2639013.67
4	963445.45	2638999.86	10	963409.77	2639049.75
5	963457.97	2639027.46	11	963407.84	2639050.10
6	963453.07	2639030.12			

Обозначение прилегающей территории	Площадь прилегающей территории, кв.м.	Адрес прилегающей территории	Кадастровый номер земельного участка прилегающей территории
:ПТ92	411	Ханты-Мансийский Автономный округ - Югра, Ханты-Мансийский район, д.Белогорье, ул.Новая, в районе д.4	86:02:0705001:397

Схема границ прилегающей территории
Земельного участка с кадастровым номером
86:02:0705001:59 расположенного по адресу:
д.Белогорье, ул.Новая, д.5, кв.1

Приложение 77
к постановлению администрации
сельского поселения Луговской
от 13.01.2022 № 02



Условные обозначения

Масштаб 1:750

- :ПТ69 - граница и обозначение прилегающей территории
- :59 - граница и обозначение земельных участков по сведениям ГКН

Система координат МСК-86-2

Обозначение характерных точек границы	Координаты		Обозначение характерных точек границы	Координаты	
	X	Y		X	Y
1	2	3	1	2	3
1	963546.57	2639010.85	8	963535.00	2638992.06
2	963554.75	2639007.68	9	963540.87	2638993.56
3	963552.19	2639002.76	10	963473.10	2639038.29
4	963539.37	2638989.17	11	963477.30	2639036.35
5	963535.07	2638987.85	12	963470.62	2639021.95
6	963507.62	2639001.71	13	963466.64	2639024.04
7	963508.92	2639005.15			

Обозначение прилегающей территории	Площадь прилегающей территории, кв.м.	Адрес прилегающей территории	Кадастровый номер земельного участка прилегающей территории
:ПТ69	317	Ханты-Мансийский Автономный округ - Югра, Ханты-Мансийский район, д.Белогорье, ул.Новая, в районе д.5, кв.1	86:02:0705001:59



Схема границ прилегающей территории
Земельного участка с кадастровым номером
86:02:0705001:60 расположенного по адресу:
д.Белогорье, ул.Новая, д.5, кв.2

Приложение 78
к постановлению администрации
сельского поселения Луговской
от 13.01.2022 № 02



Условные обозначения

Масштаб 1:750

-  :ПТ70 - граница и обозначение прилегающей территории
-  :60 - граница и обозначение земельных участков по сведениям ГКН

Система координат МСК-86-2



Обозначение характерных точек границы	Координаты		Обозначение характерных точек границы	Координаты	
	X	Y		X	Y
1	2	3	1	2	3
1	963551.31	2639025.19	6	963480.85	2639055.06
2	963552.24	2639024.78	7	963485.71	2639052.82
3	963560.53	2639021.10	8	963477.30	2639036.35
4	963554.75	2639007.68	9	963473.10	2639038.29
5	963546.57	2639010.85			

Обозначение прилегающей территории	Площадь прилегающей территории, кв.м.	Адрес прилегающей территории	Кадастровый номер земельного участка прилегающей территории
:ПТ70	232	Ханты-Мансийский Автономный округ - Югра, Ханты-Мансийский район, д.Белогорье, ул.Новая, в районе д.5, кв.2	86:02:0705001:60



Условные обозначения

Масштаб 1:600

-  :ПТ53 - граница и обозначение прилегающей территории
-  :182 - граница и обозначение земельных участков по сведениям ГКН

Система координат МСК-86-2

Обозначение характерных точек границы	Координаты		Обозначение характерных точек границы	Координаты	
	X	Y		X	Y
1	2	3	1	2	3
1	963583.53	2638989.14	5	963555.50	2639001.78
2	963586.08	2638987.96	6	963557.37	2639000.94
3	963573.51	2638967.56	7	963537.60	2638980.62
4	963566.51	2638969.83	8	963535.55	2638981.39

Обозначение прилегающей территории	Площадь прилегающей территории, кв.м.	Адрес прилегающей территории	Кадастровый номер земельного участка прилегающей территории
:ПТ53	176	Ханты-Мансийский Автономный округ - Югра, Ханты-Мансийский район, д.Белогорье, ул.Новая, в районе д.5А	86:02:0705001:182

Схема границ прилегающей территории
Земельного участка с кадастровым номером
86:02:0705001:181 расположенного по адресу:
д.Белогорье, ул.Новая, д.5Б

Приложение 80
к постановлению администрации
сельского поселения Луговской
от 13.01.2022 № 02



Условные обозначения

Масштаб 1:600

- :ПТ52 - граница и обозначение прилегающей территории
- :181 - граница и обозначение земельных участков по сведениям ГКН

Система координат МСК-86-2

Обозначение характерных точек границы	Координаты		Обозначение характерных точек границы	Координаты	
	X	Y		X	Y
1	2	3	1	2	3
1	963593.09	2639010.08	5	963565.24	2639022.63
2	963598.09	2639007.75	6	963567.43	2639021.56
3	963586.08	2638987.96	7	963557.37	2639000.94
4	963583.53	2638989.14	8	963555.50	2639001.78

Обозначение прилегающей территории	Площадь прилегающей территории, кв.м.	Адрес прилегающей территории	Кадастровый номер земельного участка прилегающей территории
:ПТ52	147	Ханты-Мансийский Автономный округ - Югра, Ханты-Мансийский район, д.Белогорье, ул.Новая, в районе д.5Б	86:02:0705001:181



Схема границ прилегающей территории
Земельного участка с кадастровым номером
86:02:0705001:400 расположенного по адресу:
д.Белогорье, ул.Новая, д.6

Приложение 81
к постановлению администрации
сельского поселения Луговской
от 13.01.2022 № 02



Условные обозначения

Масштаб 1:600

-  :ПТ93 - граница и обозначение прилегающей территории
-  :400 - граница и обозначение земельных участков по сведениям ГКН

Система координат МСК-86-2

Обозначение характерных точек границы	Координаты		Обозначение характерных точек границы	Координаты	
	X	Y		X	Y
1	2	3	1	2	3
1	963467.55	2639061.29	5	963415.89	2639079.34
2	963471.70	2639059.21	6	963418.18	2639078.98
3	963457.97	2639027.46	7	963409.61	2639049.84
4	963453.07	2639030.12	8	963407.84	2639050.10

Обозначение прилегающей территории	Площадь прилегающей территории, кв.м.	Адрес прилегающей территории	Кадастровый номер земельного участка прилегающей территории
:ПТ93	238	Ханты-Мансийский Автономный округ - Югра, Ханты-Мансийский район, д.Белогорье, ул.Новая, в районе д.6	86:02:0705001:400

Схема границ прилегающей территории
Земельного участка с кадастровым номером
86:02:0705001:61 расположенного по адресу:
д.Белогорье, ул.Новая, д.7, кв.1

Приложение 82
к постановлению администрации
сельского поселения Луговской
от 13.01.2022 № 02



Условные обозначения

Масштаб 1:600

- :ПТ66 - граница и обозначение прилегающей территории
- :61 - граница и обозначение земельных участков по сведениям ГКН

Система координат МСК-86-2

Обозначение характерных точек границы	Координаты		Обозначение характерных точек границы	Координаты	
	X	Y		X	Y
1	2	3	1	2	3
1	963488.51	2639071.62	4	963493.15	2639069.29
2	963482.02	2639057.42	5	963492.37	2639069.62
3	963486.67	2639055.10			

Обозначение прилегающей территории	Площадь прилегающей территории, кв.м.	Адрес прилегающей территории	Кадастровый номер земельного участка прилегающей территории
:ПТ66	81	Ханты-Мансийский Автономный округ - Югра, Ханты-Мансийский район, д.Белогорье, ул.Новая, в районе д.7, кв.1	86:02:0705001:61



Схема границ прилегающей территории
Земельного участка с кадастровым номером
86:02:0705001:175 расположенного по адресу:
д.Белогорье, ул.Новая, д.7, кв.2

Приложение 83
к постановлению администрации
сельского поселения Луговской
от 13.01.2022 № 02



Условные обозначения

Масштаб 1:600

-  :ПТ64 - граница и обозначение прилегающей территории
-  :175 - граница и обозначение земельных участков по сведениям ГКН

Система координат МСК-86-2

Обозначение характерных точек границы	Координаты		Обозначение характерных точек границы	Координаты	
	X	Y		X	Y
1	2	3	1	2	3
1	963541.60	2639067.55	6	963498.35	2639082.25
2	963542.70	2639070.17	7	963499.90	2639085.43
3	963496.75	2639089.81	8	963502.30	2639084.38
4	963488.51	2639071.62	9	963507.97	2639081.83
5	963492.37	2639069.62	10	963518.89	2639076.75

Обозначение прилегающей территории	Площадь прилегающей территории, кв.м.	Адрес прилегающей территории	Кадастровый номер земельного участка прилегающей территории
:ПТ64	229	Ханты-Мансийский Автономный округ - Югра, Ханты-Мансийский район, д.Белогорье, ул.Новая, в районе д.7, кв.2	86:02:0705001:175



Схема границ прилегающей территории
Земельного участка с кадастровым номером
86:02:0705001:158 расположенного по адресу:
д.Белогорье, ул.Новая, д.7А

Приложение 84
к постановлению администрации
сельского поселения Луговской
от 13.01.2022 № 02



Условные обозначения

Масштаб 1:600

-  :ПТ51 - граница и обозначение прилегающей территории
-  :158 - граница и обозначение земельных участков по сведениям ГКН

Система координат МСК-86-2

Обозначение характерных точек границы	Координаты		Обозначение характерных точек границы	Координаты	
	X	Y		X	Y
1	2	3	1	2	3
1	963612.18	2639051.43	5	963583.15	2639064.27
2	963621.33	2639041.74	6	963586.31	2639062.75
3	963598.09	2639007.75	7	963567.43	2639021.56
4	963593.09	2639010.08	8	963565.24	2639022.63

Обозначение прилегающей территории	Площадь прилегающей территории, кв.м.	Адрес прилегающей территории	Кадастровый номер земельного участка прилегающей территории
:ПТ51	528	Ханты-Мансийский Автономный округ - Югра, Ханты-Мансийский район, д.Белогорье, ул.Новая, в районе д.7А	86:02:0705001:158

Схема границ прилегающей территории
Земельного участка с кадастровым номером
86:02:0705001:33 расположенного по адресу:
д.Белогорье, ул.Новая, д.8, кв.1

Приложение 85
к постановлению администрации
сельского поселения Луговской
от 13.01.2022 № 02



Условные обозначения

Масштаб 1:600

- :ПТ94 - граница и обозначение прилегающей территории
- :33 - граница и обозначение земельных участков по сведениям ГКН

Система координат МСК-86-2

Обозначение характерных точек границы	Координаты		Обозначение характерных точек границы	Координаты	
	X	Y		X	Y
1	2	3	1	2	3
1	963411.46	2639097.43	6	963415.89	2639079.34
2	963423.52	2639092.35	7	963474.89	2639077.65
3	963420.80	2639086.77	8	963479.20	2639075.71
4	963419.03	2639078.65	9	963471.70	2639059.21
5	963418.18	2639078.98	10	963467.55	2639061.29

Обозначение прилегающей территории	Площадь прилегающей территории, кв.м.	Адрес прилегающей территории	Кадастровый номер земельного участка прилегающей территории
:ПТ94	199	Ханты-Мансийский Автономный округ - Югра, Ханты-Мансийский район, д.Белогорье, ул.Новая, в районе д.8, кв.1	86:02:0705001:33



Схема границ прилегающей территории
Земельного участка с кадастровым номером
86:02:0705001:174, 86:02:0705001,243 расположенных
по адресу: д.Белогорье, ул.Новая, д.8, кв.2

Приложение 86
к постановлению администрации
сельского поселения Луговской
от 13.01.2022 № 02



Условные обозначения

Масштаб 1:750

-  :ПТ95 - граница и обозначение прилегающей территории
-  :174,86:02:070500 - граница и обозначение земельных участков по сведениям ГКН

Система координат МСК-86-2

Обозначение характерных точек границы	Координаты		Обозначение характерных точек границы	Координаты	
	X	Y		X	Y
1	2	3	1	2	3
1	963453.94	2639107.44	10	963474.88	2639077.67
2	963458.97	2639105.78	11	963474.89	2639077.65
3	963468.33	2639102.66	12	963479.20	2639075.71
4	963469.95	2639100.52	13	963487.69	2639095.30
5	963474.68	2639098.42	14	963414.61	2639126.44
6	963473.04	2639094.24	15	963409.81	2639107.85
7	963479.47	2639091.44	16	963411.46	2639097.43
8	963480.71	2639090.87	17	963423.52	2639092.35
9	963474.89	2639077.67	18	963431.09	2639116.70

Обозначение прилегающей территории	Площадь прилегающей территории, кв.м.	Адрес прилегающей территории	Кадастровый номер земельного участка прилегающей территории
:ПТ95	734	Ханты-Мансийский Автономный округ - Югра, Ханты-Мансийский район, д.Белогорье, ул.Новая, в районе д.8, кв.2	86:02:0705001:174, 86:02:0705001:243

Схема границ прилегающей территории
Земельного участка с кадастровым номером
86:02:0705001:63 расположенного по адресу:
д.Белогорье, ул.Новая, д.9, кв.1

Приложение 87
к постановлению администрации
сельского поселения Луговской
от 13.01.2022 № 02



Условные обозначения

Масштаб 1:750

- :ПТ63 - граница и обозначение прилегающей территории
- : - граница и обозначение земельных участков по сведениям ГКН

Система координат МСК-86-2

Обозначение характерных точек границы	Координаты		Обозначение характерных точек границы	Координаты	
	X	Y		X	Y
1	2	3	1	2	3
1	963504.82	2639107.77	6	963577.11	2639076.93
2	963496.75	2639089.81	7	963548.26	2639090.40
3	963542.70	2639070.17	8	963541.45	2639072.23
4	963576.23	2639055.83	9	963501.85	2639088.95
5	963584.29	2639073.91	10	963509.61	2639105.60

Обозначение прилегающей территории	Площадь прилегающей территории, кв.м.	Адрес прилегающей территории	Кадастровый номер земельного участка прилегающей территории
:ПТ63	943	Ханты-Мансийский Автономный округ - Югра, Ханты-Мансийский район, д.Белогорье, ул.Новая, в районе д.9, кв.1	86:02:0705001:63

Схема границ прилегающей территории
Земельного участка с кадастровым номером
86:02:0705001:227 расположенного по адресу:
д.Белогорье, ул.Новая, д.9, кв.2

Приложение 88
к постановлению администрации
сельского поселения Луговской
от 13.01.2022 № 02



Условные обозначения

Масштаб 1:750

- :ПТ62 - граница и обозначение прилегающей территории
- :227 - граница и обозначение земельных участков по сведениям ГКН

Система координат МСК-86-2

Обозначение характерных точек границы	Координаты		Обозначение характерных точек границы	Координаты	
	X	Y		X	Y
1	2	3	1	2	3
1	963583.40	2639087.82	6	963510.74	2639122.33
2	963587.40	2639086.45	7	963516.08	2639119.83
3	963589.85	2639085.50	8	963509.61	2639105.60
4	963584.29	2639073.91	9	963504.82	2639107.77
5	963577.11	2639076.93			

Обозначение прилегающей территории	Площадь прилегающей территории, кв.м.	Адрес прилегающей территории	Кадастровый номер земельного участка прилегающей территории
:ПТ62	180	Ханты-Мансийский Автономный округ - Югра, Ханты-Мансийский район, д.Белогорье, ул.Новая, в районе д.9, кв.2	86:02:0705001:227



Схема границ прилегающей территории
Земельного участка с кадастровым номером
86:02:0705001:180 расположенного по адресу:
д.Белогорье, ул.Новая, д.9А

Приложение 89
к постановлению администрации
сельского поселения Луговской
от 13.01.2022 № 02



Условные обозначения

Масштаб 1:600

-  :ПТ50 - граница и обозначение прилегающей территории
-  :180 - граница и обозначение земельных участков по сведениям ГКН

Система координат МСК-86-2

Обозначение характерных точек границы	Координаты		Обозначение характерных точек границы	Координаты	
	X	Y		X	Y
1	2	3	1	2	3
1	963633.71	2639068.13	6	963593.81	2639087.77
2	963638.42	2639065.31	7	963599.49	2639085.17
3	963621.33	2639041.74	8	963586.31	2639062.75
4	963612.18	2639051.43	9	963583.15	2639064.27
5	963620.35	2639047.90			

Обозначение прилегающей территории	Площадь прилегающей территории, кв.м.	Адрес прилегающей территории	Кадастровый номер земельного участка прилегающей территории
:ПТ50	280	Ханты-Мансийский Автономный округ - Югра, Ханты-Мансийский район, д.Белогорье, ул.Новая, в районе д.9А	86:02:0705001:180

Схема границ прилегающей территории
Земельного участка с кадастровым номером
86:02:0705001:35 расположенного по адресу:
д.Белогорье, ул.Новая, д.10, кв.1

Приложение 90
к постановлению администрации
сельского поселения Луговской
от 13.01.2022 № 02



Условные обозначения

Масштаб 1:750

- :ПТ96 - граница и обозначение прилегающей территории
- :35 - граница и обозначение земельных участков по сведениям ГКН

Система координат МСК-86-2

Обозначение характерных точек границы	Координаты		Обозначение характерных точек границы	Координаты	
	X	Y		X	Y
1	2	3	1	2	3
1	963487.69	2639095.30	6	963442.95	2639117.19
2	963495.55	2639112.77	7	963448.33	2639129.60
3	963491.41	2639114.62	8	963440.73	2639133.15
4	963484.45	2639099.83	9	963420.24	2639141.15
5	963471.17	2639105.30	10	963414.61	2639126.44

Обозначение прилегающей территории	Площадь прилегающей территории, кв.м.	Адрес прилегающей территории	Кадастровый номер земельного участка прилегающей территории
:ПТ96	696	Ханты-Мансийский Автономный округ - Югра, Ханты-Мансийский район, д.Белогорье, ул.Новая, в районе д.10, кв.1	86:02:0705001:35



Схема границ прилегающей территории
Земельного участка с кадастровым номером
86:02:0705001:36 расположенного по адресу:
д.Белогорье, ул.Новая, д.10, кв.2

Приложение 91
к постановлению администрации
сельского поселения Луговской
от 13.01.2022 № 02



Условные обозначения

Масштаб 1:750

-  :ПТ97 - граница и обозначение прилегающей территории
-  :36 - граница и обозначение земельных участков по сведениям ГКН

Система координат МСК-86-2

Обозначение характерных точек границы	Координаты		Обозначение характерных точек границы	Координаты	
	X	Y		X	Y
1	2	3	1	2	3
1	963433.36	2639159.62	7	963420.24	2639141.15
2	963468.62	2639145.06	8	963499.99	2639133.00
3	963450.92	2639143.51	9	963503.79	2639131.54
4	963445.35	2639145.44	10	963495.55	2639112.77
5	963443.59	2639140.70	11	963491.41	2639114.62
6	963440.73	2639133.15	12	963499.25	2639131.96

Обозначение прилегающей территории	Площадь прилегающей территории, кв.м.	Адрес прилегающей территории	Кадастровый номер земельного участка прилегающей территории
:ПТ97	622	Ханты-Мансийский Автономный округ - Югра, Ханты-Мансийский район, д.Белогорье, ул.Новая, в районе д.10, кв.2	86:02:0705001:36



Схема границ прилегающей территории
Земельного участка с кадастровым номером
86:02:0705001:65 расположенного по адресу:
д.Белогорье, ул.Новая, д.11, кв.1

Приложение 92
к постановлению администрации
сельского поселения Луговской
от 13.01.2022 № 02



Условные обозначения

Масштаб 1:750

-  :ПТ61 - граница и обозначение прилегающей территории
-  :65 - граница и обозначение земельных участков по сведениям ГКН

Система координат МСК-86-2

Обозначение характерных точек границы	Координаты		Обозначение характерных точек границы	Координаты	
	X	Y		X	Y
1	2	3	1	2	3
1	963581.43	2639136.19	16	963581.10	2639121.71
2	963587.13	2639131.88	17	963578.62	2639113.92
3	963590.82	2639125.93	18	963577.61	2639112.54
4	963593.10	2639114.35	19	963574.05	2639112.19
5	963593.54	2639104.87	20	963568.88	2639112.66
6	963592.74	2639096.81	21	963563.37	2639115.35
7	963589.85	2639085.50	22	963564.11	2639119.52
8	963587.40	2639086.45	23	963564.79	2639119.24
9	963588.47	2639088.77	24	963574.32	2639118.73
10	963590.00	2639091.73	25	963518.71	2639140.75
11	963591.14	2639101.35	26	963524.59	2639137.99
12	963587.76	2639103.32	27	963517.24	2639121.84
13	963585.72	2639111.19	28	963516.08	2639119.83
14	963586.09	2639111.52	29	963510.74	2639122.33
15	963588.58	2639119.33			
Обозначение прилегающей территории	Площадь прилегающей территории, кв. м.	Адрес прилегающей территории		Кадастровый номер земельного участка прилегающей территории	
:ПТ61	530	Ханты-Мансийский Автономный округ - Югра, Ханты-Мансийский район, д.Белогорье, ул.Новая, в районе д.11, кв.1		86:02:0705001:65	



Схема границ прилегающей территории
Земельного участка с кадастровым номером
86:02:0705001:67 расположенного по адресу:
д.Белогорье, ул.Новая, д.11, кв.2

Приложение 93
к постановлению администрации
сельского поселения Луговской
от 13.01.2022 № 02



Условные обозначения

Масштаб 1:600

-  :ПТ60 - граница и обозначение прилегающей территории
 :67 - граница и обозначение земельных участков по сведениям ГКН

Система координат МСК-86-2

Обозначение характерных точек границы	Координаты		Обозначение характерных точек границы	Координаты	
	X	Y		X	Y
1	2	3	1	2	3
1	963524.59	2639137.99	8	963569.30	2639134.09
2	963518.71	2639140.75	9	963568.67	2639134.32
3	963524.76	2639154.87	10	963554.59	2639139.70
4	963530.81	2639158.73	11	963547.17	2639143.00
5	963581.43	2639136.19	12	963530.57	2639151.01
6	963574.32	2639118.73	13	963529.49	2639148.57
7	963564.79	2639119.24	14	963528.88	2639147.46

Обозначение прилегающей территории	Площадь прилегающей территории, кв.м.	Адрес прилегающей территории	Кадастровый номер земельного участка прилегающей территории
:ПТ60	652	Ханты-Мансийский Автономный округ - Югра, Ханты-Мансийский район, д.Белогорье, ул.Новая, в районе д.11, кв.2	86:02:0705001:67



Схема границ прилегающей территории
Земельного участка с кадастровым номером
86:02:0705001:68 расположенного по адресу:
д.Белогорье, ул.Новая, д.13

Приложение 94
к постановлению администрации
сельского поселения Луговской
от 13.01.2022 № 02



Условные обозначения

Масштаб 1:750

-  :ПТ43 - граница и обозначение прилегающей территории
 : - граница и обозначение земельных участков по сведениям ГКН

Система координат МСК-86-2

Обозначение характерных точек границы	Координаты		Обозначение характерных точек границы	Координаты	
	X	Y		X	Y
1	2	3	1	2	3
1	963547.32	2639207.55	8	963550.71	2639159.54
2	963530.12	2639168.39	9	963589.26	2639141.87
3	963534.12	2639162.48	10	963596.80	2639160.09
4	963592.87	2639137.05	11	963588.26	2639163.93
5	963598.11	2639148.57	12	963594.25	2639180.37
6	963609.47	2639179.29	13	963565.68	2639193.58
7	963570.98	2639196.65			

Обозначение прилегающей территории	Площадь прилегающей территории, кв.м.	Адрес прилегающей территории	Кадастровый номер земельного участка прилегающей территории
:ПТ43	1789	Ханты-Мансийский Автономный округ - Югра, Ханты-Мансийский район, д.Белогорье, ул.Новая, в районе д.13	86:02:0705001:68



Схема границ прилегающей территории
Земельного участка с кадастровым номером
86:02:0705001:399 расположенного по адресу:
д.Белогорье, ул.Новая, д.16

Приложение 95
к постановлению администрации
сельского поселения Луговской
от 13.01.2022 № 02



Условные обозначения

Масштаб 1:600

-  :ПТ99 - граница и обозначение прилегающей территории
-  :399 - граница и обозначение земельных участков по сведениям ГКН

Система координат МСК-86-2

Обозначение характерных точек границы	Координаты		Обозначение характерных точек границы	Координаты	
	X	Y		X	Y
1	2	3	1	2	3
1	963536.35	2639214.31	7	963525.21	2639180.96
2	963524.19	2639186.42	8	963539.36	2639213.02
3	963497.77	2639197.46	9	963540.65	2639216.82
4	963496.84	2639221.90	10	963525.68	2639220.89
5	963493.80	2639222.56	11	963521.19	2639218.17
6	963495.09	2639195.29			

Обозначение прилегающей территории	Площадь прилегающей территории, кв.м.	Адрес прилегающей территории	Кадастровый номер земельного участка прилегающей территории
:ПТ99	361	Ханты-Мансийский Автономный округ - Югра, Ханты-Мансийский район, д.Белогорье, ул.Новая, в районе д.16	86:02:0705001:399



Схема границ прилегающей территории
Земельного участка с кадастровым номером
86:02:0705001:234 расположенного по адресу:
д.Белогорье, ул.Новая, участок 12

Приложение 96
к постановлению администрации
сельского поселения Луговской
от 13.01.2022 № 02



Условные обозначения

Масштаб 1:600

-  :ПТ98 - граница и обозначение прилегающей территории
-  :234 - граница и обозначение земельных участков по сведениям ГКН

Система координат МСК-86-2

Обозначение характерных точек границы	Координаты		Обозначение характерных точек границы	Координаты	
	X	Y		X	Y
1	2	3	1	2	3
1	963503.79	2639131.54	5	963479.18	2639140.37
2	963513.95	2639154.63	6	963488.89	2639161.96
3	963486.96	2639167.10	7	963508.91	2639153.46
4	963475.50	2639141.97	8	963499.99	2639133.00

Обозначение прилегающей территории	Площадь прилегающей территории, кв.м.	Адрес прилегающей территории	Кадастровый номер земельного участка прилегающей территории
:ПТ98	289	Ханты-Мансийский Автономный округ - Югра, Ханты-Мансийский район, д.Белогорье, ул.Новая, в районе участка 12	86:02:0705001:234



Схема границ прилегающей территории
Земельного участка с кадастровым номером
86:02:0705001:217 расположенного по адресу:
д.Белогорье, ул.Новая, участок 15А

Приложение 97
к постановлению администрации
сельского поселения Луговской
от 13.01.2022 № 02



Условные обозначения

Масштаб 1:600

-  :ПТ41 - граница и обозначение прилегающей территории
-  :217 - граница и обозначение земельных участков по сведениям ГКН

Система координат МСК-86-2

Обозначение характерных точек границы	Координаты		Обозначение характерных точек границы	Координаты	
	X	Y		X	Y
1	2	3	1	2	3
1	963597.94	2639207.60	3	963629.51	2639206.71
2	963598.79	2639202.79	4	963631.29	2639212.27

Обозначение прилегающей территории	Площадь прилегающей территории, кв.м.	Адрес прилегающей территории	Кадастровый номер земельного участка прилегающей территории
:ПТ41	164	Ханты-Мансийский Автономный округ - Югра, Ханты-Мансийский район, д.Белогорье, ул.Новая, в районе участка 15А	86:02:0705001:217

Схема границ прилегающей территории
Земельного участка с кадастровым номером
86:02:0705001:194 расположенного по адресу:
д.Белогорье, ул.Обская, д.1

Приложение 98
к постановлению администрации
сельского поселения Луговской
от 13.01.2022 № 02



Условные обозначения

Масштаб 1:750

- :ПТ32 - граница и обозначение прилегающей территории
- :194 - граница и обозначение земельных участков по сведениям ГКН

Система координат МСК-86-2

Обозначение характерных точек границы	Координаты		Обозначение характерных точек границы	Координаты	
	X	Y		X	Y
<i>1</i>	<i>2</i>	<i>3</i>	<i>1</i>	<i>2</i>	<i>3</i>
1	963723.90	2639100.58	6	963734.61	2639012.01
2	963726.14	2639043.21	7	963724.66	2639008.05
3	963726.94	2639022.50	8	963722.71	2639042.98
4	963753.74	2639027.87	9	963720.30	2639100.48
5	963753.98	2639018.32			

Обозначение прилегающей территории	Площадь прилегающей территории, кв.м.	Адрес прилегающей территории	Кадастровый номер земельного участка прилегающей территории
:ПТ32	614	Ханты-Мансийский Автономный округ - Югра, Ханты-Мансийский район, д.Белогорье, ул.Обская, в районе д.1	86:02:0705001:194



Схема границ прилегающей территории
Земельного участка с кадастровым номером
86:02:0705001:361 расположенного по адресу:
д.Белогорье, ул.Обская, д.1А

Приложение 99
к постановлению администрации
сельского поселения Луговской
от 13.01.2022 № 02



Условные обозначения

Масштаб 1:600

-  :ПТ29 - граница и обозначение прилегающей территории
-  :361 - граница и обозначение земельных участков по сведениям ГКН

Система координат МСК-86-2

Обозначение характерных точек границы	Координаты		Обозначение характерных точек границы	Координаты	
	X	Y		X	Y
1	2	3	1	2	3
1	963753.74	2639027.87	6	963755.91	2639100.65
2	963753.98	2639018.32	7	963773.45	2639100.59
3	963790.09	2639027.42	8	963783.39	2639042.27
4	963776.31	2639105.15	9	963778.14	2639032.87
5	963760.05	2639104.98			

Обозначение прилегающей территории	Площадь прилегающей территории, кв.м.	Адрес прилегающей территории	Кадастровый номер земельного участка прилегающей территории
:ПТ29	679	Ханты-Мансийский Автономный округ - Югра, Ханты-Мансийский район, д.Белогорье, ул.Обская, в районе д.1А	86:02:0705001:361



Схема границ прилегающей территории
Земельного участка с кадастровым номером
86:02:0705001:191 расположенного по адресу:
д.Белогорье, ул.Обская, д.2

Приложение 100
к постановлению администрации
сельского поселения Луговской
от 13.01.2022 № 02



Условные обозначения

Масштаб 1:600

-  :ПТ17 - граница и обозначение прилегающей территории
-  :191 - граница и обозначение земельных участков по сведениям ГКН

Система координат МСК-86-2

Обозначение характерных точек границы	Координаты		Обозначение характерных точек границы	Координаты	
	X	Y		X	Y
1	2	3	1	2	3
1	963833.98	2639043.63	7	963883.08	2639082.06
2	963833.77	2639034.82	8	963878.18	2639087.10
3	963849.48	2639035.28	9	963832.99	2639083.91
4	963858.42	2639038.71	10	963831.17	2639080.38
5	963866.83	2639048.67	11	963874.89	2639083.38
6	963877.03	2639066.56	12	963855.94	2639045.81

Обозначение прилегающей территории	Площадь прилегающей территории, кв.м.	Адрес прилегающей территории	Кадастровый номер земельного участка прилегающей территории
:ПТ17	776	Ханты-Мансийский Автономный округ - Югра, Ханты-Мансийский район, д.Белогорье, ул.Обская, в районе д.2	86:02:0705001:191

Схема границ прилегающей территории
Земельного участка с кадастровым номером
86:02:0705001:189 расположенного по адресу:
д.Белогорье, ул.Обская, д.4

Приложение 101
к постановлению администрации
сельского поселения Луговской
от 13.01.2022 № 02



Условные обозначения

Масштаб 1:600

- :ПТ22 - граница и обозначение прилегающей территории
- :189 - граница и обозначение земельных участков по сведениям ГКН

Система координат МСК-86-2

Обозначение характерных точек границы	Координаты		Обозначение характерных точек границы	Координаты	
	X	Y		X	Y
1	2	3	1	2	3
1	963790.51	2639065.71	5	963833.77	2639034.82
2	963795.17	2639038.40	6	963833.98	2639043.63
3	963797.81	2639031.31	7	963799.17	2639039.37
4	963807.69	2639033.58	8	963794.92	2639066.61

Обозначение прилегающей территории	Площадь прилегающей территории, кв.м.	Адрес прилегающей территории	Кадастровый номер земельного участка прилегающей территории
:ПТ22	406	Ханты-Мансийский Автономный округ - Югра, Ханты-Мансийский район, д.Белогорье, ул.Обская, в районе д.4	86:02:0705001:189

Схема границ прилегающей территории
Земельного участка с кадастровым номером
86:02:0705001:190 расположенного по адресу:
д.Белогорье, ул.Обская, д.6

Приложение 102
к постановлению администрации
сельского поселения Луговской
от 13.01.2022 № 02



Условные обозначения

Масштаб 1:600

- :ПТ21 - граница и обозначение прилегающей территории
- :190 - граница и обозначение земельных участков по сведениям ГКН

Система координат МСК-86-2

Обозначение характерных точек границы	Координаты		Обозначение характерных точек границы	Координаты	
	X	Y		X	Y
1	2	3	1	2	3
1	963789.72	2639096.77	5	963825.86	2639095.07
2	963794.92	2639066.61	6	963831.03	2639090.36
3	963790.51	2639065.71	7	963832.99	2639083.91
4	963784.75	2639095.89	8	963831.17	2639080.38

Обозначение прилегающей территории	Площадь прилегающей территории, кв.м.	Адрес прилегающей территории	Кадастровый номер земельного участка прилегающей территории
:ПТ21	181	Ханты-Мансийский Автономный округ - Югра, Ханты-Мансийский район, д.Белогорье, ул.Обская, в районе д.6	86:02:0705001:190



Схема границ прилегающей территории
Земельного участка с кадастровым номером
86:02:0705001:187 расположенного по адресу:
д.Белогорье, ул.Обская, д.8

Приложение 103
к постановлению администрации
сельского поселения Луговской
от 13.01.2022 № 02



Условные обозначения

Масштаб 1:600

-  :ПТ23 - граница и обозначение прилегающей территории
-  :187 - граница и обозначение земельных участков по сведениям ГКН

Система координат МСК-86-2

Обозначение характерных точек границы	Координаты		Обозначение характерных точек границы	Координаты	
	Х	У		Х	У
1	2	3	1	2	3
1	963784.75	2639095.89	3	963782.79	2639132.73
2	963789.72	2639096.77	4	963778.44	2639132.07

Обозначение прилегающей территории	Площадь прилегающей территории, кв.м.	Адрес прилегающей территории	Кадастровый номер земельного участка прилегающей территории
:ПТ23	173	Ханты-Мансийский Автономный округ - Югра, Ханты-Мансийский район, д.Белогорье, ул.Обская, в районе д.8	86:02:0705001:187



Схема границ прилегающей территории
Земельного участка с кадастровым номером
86:02:0705001:193 расположенного по адресу:
д.Белогорье, ул.Обская, д.10

Приложение 104
к постановлению администрации
сельского поселения Луговской
от 13.01.2022 № 02



Условные обозначения

Масштаб 1:600

-  :ПТ24 - граница и обозначение прилегающей территории
-  :193 - граница и обозначение земельных участков по сведениям ГКН

Система координат МСК-86-2

Обозначение характерных точек границы	Координаты		Обозначение характерных точек границы	Координаты	
	X	Y		X	Y
1	2	3	4	2	3
1	963782.79	2639132.73	4	963808.53	2639179.29
2	963786.57	2639170.89	5	963782.94	2639174.00
3	963809.55	2639174.85	6	963778.44	2639132.07

Обозначение прилегающей территории	Площадь прилегающей территории, кв.м.	Адрес прилегающей территории	Кадастровый номер земельного участка прилегающей территории
:ПТ24	267	Ханты-Мансийский Автономный округ - Югра, Ханты-Мансийский район, д.Белогорье, ул.Обская, в районе д.10	86:02:0705001:193

Схема границ прилегающей территории
 Земельного участка с кадастровым номером
 86:02:0705001:188 расположенного по адресу:
 д.Белогорье, ул.Обская, д.12

Приложение 105
 к постановлению администрации
 сельского поселения Луговской
 от 13.01.2022 № 02



Условные обозначения

Масштаб 1:600

- :ПТ25 - граница и обозначение прилегающей территории
- :188 - граница и обозначение земельных участков по сведениям ГКН

Система координат МСК-86-2

Обозначение характерных точек границы	Координаты		Обозначение характерных точек границы	Координаты	
	X	Y		X	Y
1	2	3	1	2	3
1	963809.55	2639174.85	3	963841.59	2639185.29
2	963842.50	2639180.49	4	963808.53	2639179.29

Обозначение прилегающей территории	Площадь прилегающей территории, кв.м.	Адрес прилегающей территории	Кадастровый номер земельного участка прилегающей территории
:ПТ25	158	Ханты-Мансийский Автономный округ - Югра, Ханты-Мансийский район, д.Белогорье, ул.Обская, в районе д.12	86:02:0705001:188

Схема границ прилегающей территории
Земельного участка с кадастровым номером
86:02:0705001:186 расположенного по адресу:
д.Белогорье, ул.Обская, д.14

Приложение 106
к постановлению администрации
сельского поселения Луговской
от 13.01.2022 № 02



Условные обозначения

Масштаб 1:600

- :ПТ26 - граница и обозначение прилегающей территории
- :186 - граница и обозначение земельных участков по сведениям ГКН

Система координат МСК-86-2

Обозначение характерных точек границы	Координаты		Обозначение характерных точек границы	Координаты	
	X	Y		X	Y
1	2	3	1	2	3
1	963842.50	2639180.49	3	963874.59	2639190.11
2	963875.37	2639184.83	4	963841.59	2639185.29

Обозначение прилегающей территории	Площадь прилегающей территории, кв.м.	Адрес прилегающей территории	Кадастровый номер земельного участка прилегающей территории
:ПТ26	170	Ханты-Мансийский Автономный округ - Югра, Ханты-Мансийский район, д.Белогорье, ул.Обская, в районе д.14	86:02:0705001:186

Схема границ прилегающей территории
Земельного участка с кадастровым номером
86:02:0705001:238 расположенного по адресу:
д.Белогорье, ул.Школьная, д.1

Приложение 107
к постановлению администрации
сельского поселения Луговской
от 13.01.2022 № 02



Условные обозначения

Масштаб 1:600

- :ПТ48 - граница и обозначение прилегающей территории
- :238 - граница и обозначение земельных участков по сведениям ГКН

Система координат МСК-86-2

Обозначение характерных точек границы	Координаты		Обозначение характерных точек границы	Координаты	
	X	Y		X	Y
1	2	3	1	2	3
1	963635.46	2639219.62	8	963631.29	2639212.27
2	963635.47	2639209.10	9	963631.64	2639219.48
3	963629.09	2639192.10	10	963668.84	2639220.80
4	963670.94	2639177.23	11	963672.72	2639217.15
5	963667.39	2639176.11	12	963672.65	2639209.76
6	963624.75	2639192.12	13	963669.26	2639206.47
7	963629.51	2639206.71			

Обозначение прилегающей территории	Площадь прилегающей территории, кв.м.	Адрес прилегающей территории	Кадастровый номер земельного участка прилегающей территории
:ПТ48	248	Ханты-Мансийский Автономный округ - Югра, Ханты-Мансийский район, д.Белогорье, ул.Школьная, в районе д.1	86:02:0705001:238



Схема границ прилегающей территории
Земельного участка с кадастровым номером
86:02:0705001:102 расположенного по адресу:
д.Белогорье, ул.Школьная, д.2

Приложение 108
к постановлению администрации
сельского поселения Луговской
от 13.01.2022 № 02



Условные обозначения

Масштаб 1:600

-  :ПТ34 - граница и обозначение прилегающей территории
-  :102 - граница и обозначение земельных участков по сведениям ГКН

Система координат МСК-86-2

Обозначение характерных точек границы	Координаты		Обозначение характерных точек границы	Координаты	
	X	Y		X	Y
1	2	3	1	2	3
1	963712.51	2639207.62	11	963755.09	2639226.50
2	963715.06	2639207.69	12	963755.94	2639221.18
3	963711.43	2639240.96	13	963756.93	2639209.06
4	963722.89	2639241.69	14	963758.78	2639209.29
5	963752.18	2639243.56	15	963768.85	2639211.00
6	963749.26	2639238.31	16	963759.20	2639241.12
7	963753.14	2639239.00	17	963755.54	2639254.21
8	963754.45	2639231.79	18	963708.94	2639249.24
9	963752.96	2639231.52	19	963709.56	2639236.33
10	963753.05	2639226.19			

Обозначение прилегающей территории	Площадь прилегающей территории, кв.м.	Адрес прилегающей территории	Кадастровый номер земельного участка прилегающей территории
:ПТ34	851	Ханты-Мансийский Автономный округ - Югра, Ханты-Мансийский район, д.Белогорье, ул.Школьная, в районе д.2	86:02:0705001:102



Схема границ прилегающей территории
Земельного участка с кадастровым номером
86:02:0705001:233 расположенного по адресу:
д.Белогорье, ул.Школьная, д.3

Приложение 109
к постановлению администрации
сельского поселения Луговской
от 13.01.2022 № 02



Условные обозначения

Масштаб 1:600

-  :ПТ47 - граница и обозначение прилегающей территории
-  :233 - граница и обозначение земельных участков по сведениям ГКН

Система координат МСК-86-2

Обозначение характерных точек границы	Координаты		Обозначение характерных точек границы	Координаты	
	X	Y		X	Y
1	2	3	7	2	3
1	963705.20	2639170.19	7	963699.33	2639206.25
2	963708.10	2639180.22	8	963699.20	2639206.27
3	963705.40	2639211.81	9	963699.18	2639205.96
4	963672.65	2639209.76	10	963699.35	2639205.95
5	963669.26	2639206.47	11	963701.22	2639173.26
6	963699.22	2639208.19			

Обозначение прилегающей территории	Площадь прилегающей территории, кв.м.	Адрес прилегающей территории	Кадастровый номер земельного участка прилегающей территории
:ПТ47		Ханты-Мансийский Автономный округ - Югра, Ханты-Мансийский район, д.Белогорье, ул.Школьная, в районе д.3	86:02:0705001:233



Схема границ прилегающей территории
Земельного участка с кадастровым номером
86:02:0705001:103 расположенного по адресу:
д.Белогорье, ул.Школьная, д.4

Приложение 110
к постановлению администрации
сельского поселения Луговской
от 13.01.2022 № 02



Условные обозначения

Масштаб 1:600

-  :ПТ33 - граница и обозначение прилегающей территории
-  :103 - граница и обозначение земельных участков по сведениям ГКН


Система координат МСК-86-2

Обозначение характерных точек границы	Координаты		Обозначение характерных точек границы	Координаты	
	X	Y		X	Y
1	2	3	1	2	3
1	963715.06	2639207.69	12	963766.21	2639190.49
2	963712.51	2639207.62	13	963765.01	2639180.58
3	963716.32	2639173.15	14	963755.51	2639180.18
4	963759.04	2639173.54	15	963742.75	2639179.61
5	963768.22	2639173.69	16	963742.73	2639177.60
6	963770.01	2639197.19	17	963736.90	2639177.37
7	963768.85	2639211.00	18	963736.92	2639176.64
8	963758.78	2639209.29	19	963733.41	2639176.58
9	963759.83	2639201.31	20	963733.38	2639178.08
10	963759.49	2639197.43	21	963718.06	2639178.12
11	963766.85	2639196.81	22	963715.77	2639199.94

Обозначение прилегающей территории	Площадь прилегающей территории, кв.м.	Адрес прилегающей территории	Кадастровый номер земельного участка прилегающей территории
:ПТ33	549	Ханты-Мансийский Автономный округ - Югра, Ханты-Мансийский район, д.Белогорье, ул.Школьная, в районе д.4	86:02:0705001:103



Схема границ прилегающей территории
Земельного участка с кадастровым номером
86:02:0705001:232 расположенного по адресу:
д.Белогорье, ул.Школьная, д.5

Приложение 111
к постановлению администрации
сельского поселения Луговской
от 13.01.2022 № 02



Условные обозначения

Масштаб 1:600

-  :ПТ38 - граница и обозначение прилегающей территории
-  :232 - граница и обозначение земельных участков по сведениям ГКН

Система координат МСК-86-2

Обозначение характерных точек границы	Координаты		Обозначение характерных точек границы	Координаты	
	X	Y		X	Y
1	2	3	1	2	3
1	963712.55	2639084.23	6	963677.50	2639107.71
2	963709.91	2639136.96	7	963705.00	2639149.65
3	963707.42	2639152.06	8	963707.39	2639136.19
4	963702.83	2639152.29	9	963709.74	2639084.44
5	963674.19	2639109.97			

Обозначение прилегающей территории	Площадь прилегающей территории, кв.м.	Адрес прилегающей территории	Кадастровый номер земельного участка прилегающей территории
:ПТ38	369	Ханты-Мансийский Автономный округ - Югра, Ханты-Мансийский район, д.Белогорье, ул.Школьная, в районе д.5	86:02:0705001:232



Схема границ прилегающей территории
Земельного участка с кадастровым номером
86:02:0705001:166 расположенного по адресу:
д.Белогорье, ул.Школьная, д.6

Приложение 112
к постановлению администрации
сельского поселения Луговской
от 13.01.2022 № 02



Условные обозначения

Масштаб 1:600

-  :ПТ30 - граница и обозначение прилегающей территории
-  :166 - граница и обозначение земельных участков по сведениям ГКН

Система координат МСК-86-2

Обозначение характерных точек границы	Координаты		Обозначение характерных точек границы	Координаты	
	X	Y		X	Y
1	2	3	1	2	3
1	963755.57	2639137.65	5	963719.44	2639136.96
2	963759.51	2639137.35	6	963722.40	2639137.21
3	963759.04	2639173.54	7	963719.50	2639168.15
4	963716.32	2639173.15	8	963755.67	2639168.15

Обозначение прилегающей территории	Площадь прилегающей территории, кв.м.	Адрес прилегающей территории	Кадастровый номер земельного участка прилегающей территории
:ПТ30	423	Ханты-Мансийский Автономный округ - Югра, Ханты-Мансийский район, д.Белогорье, ул.Школьная, в районе д.6	86:02:0705001:166



Схема границ прилегающей территории
Земельного участка с кадастровым номером
86:02:0705001:229 расположенного по адресу:
д.Белогорье, ул.Школьная, д.7

Приложение 113
к постановлению администрации
сельского поселения Луговской
от 13.01.2022 № 02



Условные обозначения

Масштаб 1:600

-  :ПТ37 - граница и обозначение прилегающей территории
-  :229 - граница и обозначение земельных участков по сведениям ГКН

Система координат МСК-86-2

Обозначение характерных точек границы	Координаты		Обозначение характерных точек границы	Координаты	
	X	Y		X	Y
1	2	3	1	2	3
1	963711.69	2639031.54	3	963712.55	2639084.23
2	963715.04	2639031.31	4	963709.74	2639084.44

Обозначение прилегающей территории	Площадь прилегающей территории, кв.м.	Адрес прилегающей территории	Кадастровый номер земельного участка прилегающей территории
:ПТ37	163	Ханты-Мансийский Автономный округ - Югра, Ханты-Мансийский район, д.Белогорье, ул.Школьная, в районе д.7	86:02:0705001:229



Схема границ прилегающей территории
Земельного участка с кадастровым номером
86:02:0705001:209 расположенного по адресу:
д.Белогорье, ул.Школьная, д.8

Приложение 114
к постановлению администрации
сельского поселения Луговской
от 13.01.2022 № 02



Условные обозначения

Масштаб 1:600

-  :ПТ31 - граница и обозначение прилегающей территории
-  :209 - граница и обозначение земельных участков по сведениям ГКН

Система координат МСК-86-2

Обозначение характерных точек границы	Координаты		Обозначение характерных точек границы	Координаты	
	X	Y		X	Y
1	2	3	1	2	3
1	963755.57	2639137.65	5	963722.40	2639137.21
2	963759.51	2639137.35	6	963723.90	2639100.58
3	963760.05	2639104.98	7	963720.30	2639100.48
4	963755.91	2639100.65	8	963719.44	2639136.96

Обозначение прилегающей территории	Площадь прилегающей территории, кв.м.	Адрес прилегающей территории	Кадастровый номер земельного участка прилегающей территории
:ПТ31	261	Ханты-Мансийский Автономный округ - Югра, Ханты-Мансийский район, д.Белогорье, ул.Школьная, в районе д.8	86:02:0705001:209



Схема границ прилегающей территории
Земельного участка с кадастровым номером
86:02:0705001:228 расположенного по адресу:
д.Белогорье, ул.Школьная, д.9

Приложение 115
к постановлению администрации
сельского поселения Луговской
от 13.01.2022 № 02



Условные обозначения

Масштаб 1:600

-  :ПТ36 - граница и обозначение прилегающей территории
-  :228 - граница и обозначение земельных участков по сведениям ГКН


Система координат МСК-86-2

Обозначение характерных точек границы	Координаты		Обозначение характерных точек границы	Координаты	
	X	Y		X	Y
1	2	3	1	2	3
1	963697.20	2639000.12	4	963715.04	2639031.31
2	963698.87	2638995.90	5	963711.69	2639031.54
3	963716.13	2639004.38	6	963712.38	2639008.77

Обозначение прилегающей территории	Площадь прилегающей территории, кв.м.	Адрес прилегающей территории	Кадастровый номер земельного участка прилегающей территории
:ПТ36	179	Ханты-Мансийский Автономный округ - Югра, Ханты-Мансийский район, д.Белогорье, ул.Школьная, в районе д.9	86:02:0705001:228

Схема границ прилегающей территории
Земельного участка с кадастровым номером
86:02:0705001:368 расположенного по адресу:
д.Белогорье, ул.Школьная, д.11

Приложение 116
к постановлению администрации
сельского поселения Луговской
от 13.01.2022 № 02



Условные обозначения

Масштаб 1:600

- :ПТ56 - граница и обозначение прилегающей территории
- :368 - граница и обозначение земельных участков по сведениям ГКН

Система координат МСК-86-2

Обозначение характерных точек границы	Координаты		Обозначение характерных точек границы	Координаты	
	X	Y		X	Y
1	2	3	1	2	3
1	963642.53	2638973.00	4	963697.20	2639000.12
2	963670.67	2638980.40	5	963675.27	2638990.24
3	963698.87	2638995.90	6	963641.45	2638978.29

Обозначение прилегающей территории	Площадь прилегающей территории, кв.м.	Адрес прилегающей территории	Кадастровый номер земельного участка прилегающей территории
:ПТ56	375	Ханты-Мансийский Автономный округ - Югра, Ханты-Мансийский район, д.Белогорье, ул.Школьная, в районе д.11	86:02:0705001:368